

Bekanntgabe einer öffentlichen Sitzung

Am **Mittwoch, 15.04.2026, um 17:00 Uhr**
findet im **Rathaus, Sitzungssaal**,
die **3. Sitzung des Bau-, Grundstücks- und Umweltausschusses**
mit folgender Tagesordnung statt:

1. Sanierung ehem. Forstamt und Anbau einer interdisziplinären Frühförderung in der Luitpoldstraße 7, Flur-Nr. 1079, Gemarkung Dinkelsbühl
2. Anbau an den bestehenden Milchviehstall auf dem Grundstück Flur-Nr. 1081, Gemarkung Seidelsdorf
3. Anbau von Liegeboxen an einen Bullenstall, Flur-Nr. 345, Gemarkung Wolfertsbronn
4. Befreiung von den Festsetzungen des Bebauungsplans hinsichtlich der Dachform im Baugebiet Gaisfeld IV Bauabschnitt 2
5. Erweiterung Fitnessstudio Flur-Nr. 1215, Gemarkung Dinkelsbühl
6. Ausbau und Erweiterung Bestandsgebäude Oberer Mauerweg / Zwingermauer, Flur-Nr. 882/3, Gemarkung Dinkelsbühl
7. Sanierung und Umbau Klostersgasse 22, Flur-Nr. 447, Gemarkung Dinkelsbühl
8. Tektur für die Errichtung eines Einfamilienhauses auf dem Grundstück Flur-Nr. 781, Gemarkung Neustädtlein
9. Neubau einer Maschinenhalle auf dem Grundstück Flur-Nr. 773, 774 Gemarkung Neustädtlein

Verschiedenes

Genehmigung der Niederschrift

Anschließend findet eine nichtöffentliche Sitzung statt.

Dinkelsbühl, 08.04.2026

Christoph Hammer
Oberbürgermeister



Sitzungsvorlage

Bau-, Grundstücks- und Umweltausschuss öffentlich

am

15.04.2026

Vorlagen-Nr.:

3/011/2026

Berichtersteller:

Ehrmann, Lars

Betreff:

Sanierung ehem. Forstamt und Anbau einer interdisziplinären Frühförderung in der Luitpoldstraße 7, Flur-Nr. 1079, Gemarkung Dinkelsbühl

Sachverhaltsdarstellung:

Der Bauherr plant die Sanierung des ehemaligen Forstamts sowie die Errichtung eines dreigeschossigen Anbaus im nordöstlichen Bereich des Grundstücks. Der geplante Anbau wird eine Höhe von 10,50 m aufweisen und soll mit einem Flachdach ausgebildet werden.

Da es sich bei dem ehemaligen Forstamt um ein Baudenkmal handelt, wurde im Vorfeld ein Ortstermin mit dem Bayerischen Landesamt für Denkmalpflege durchgeführt. Seitens des BLfD besteht, insbesondere aufgrund der insgesamt sorgfältig geplanten Maßnahmen, Einverständnis mit dem Vorhaben.

Die erforderlichen Abstandsflächen werden eingehalten. Zudem können ausreichend Stellplätze auf dem Grundstück nachgewiesen werden.

Der zuständige Architekt wird das Projekt in der Sitzung näher vorstellen.

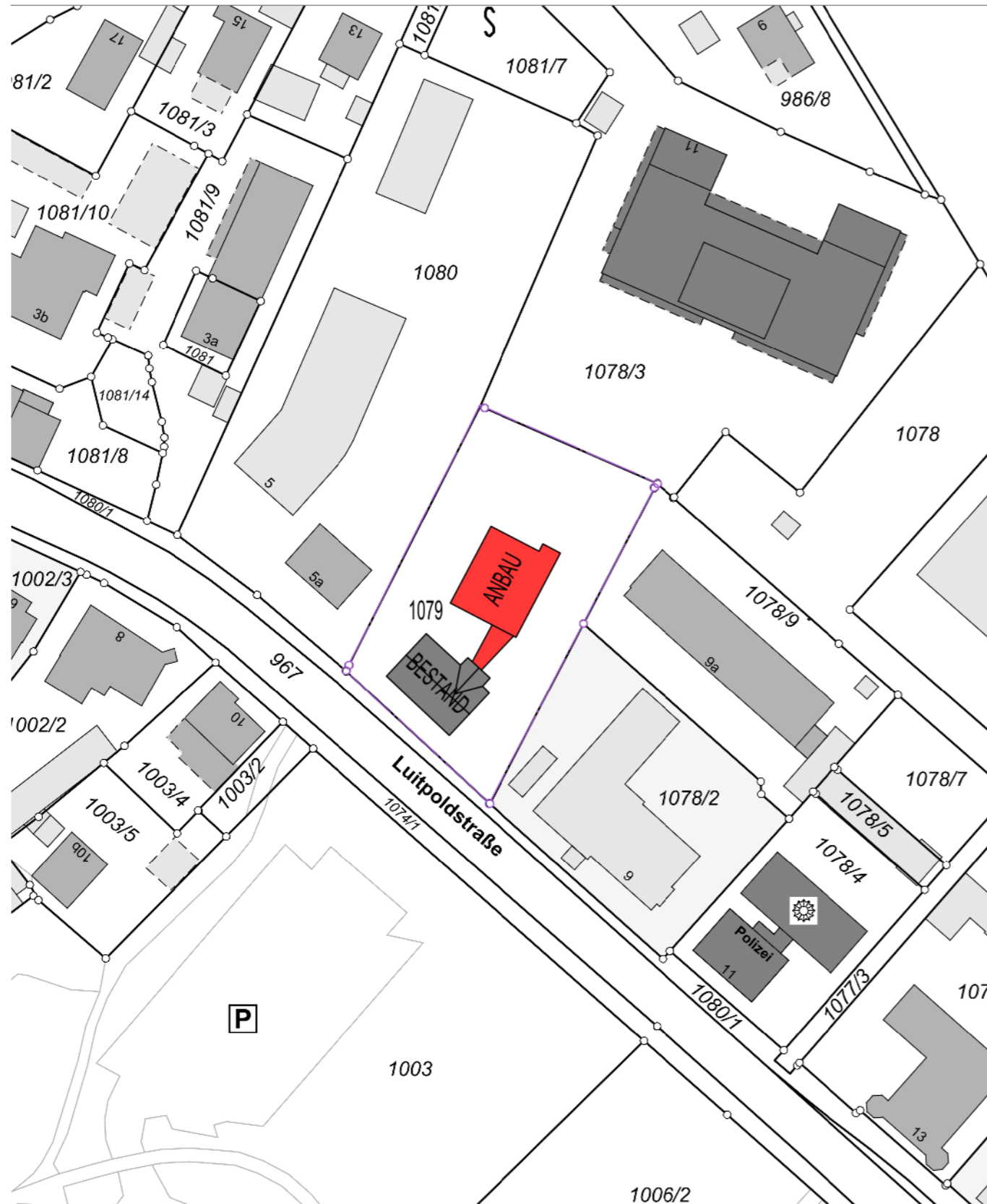
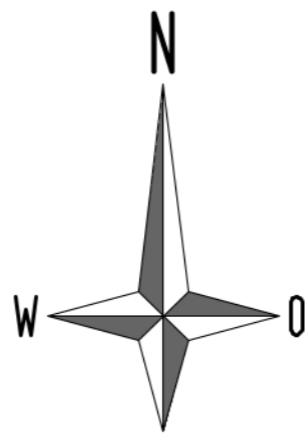
Anlagen: Lageplan, Ansicht, Schnitte, Grundrisse

Vorschlag zum Beschluss:

Mit der Baumaßnahme besteht Einverständnis.

Ö

1





Fl.Nr.: 10783
GRUNDSTÜCKSGRENZE

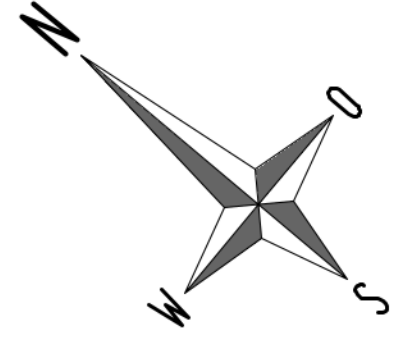
Wegverbindung
Richtung Wohnheim

Stellplätze
P

Fl.Nr.: 10789
GRUNDSTÜCKSGRENZE

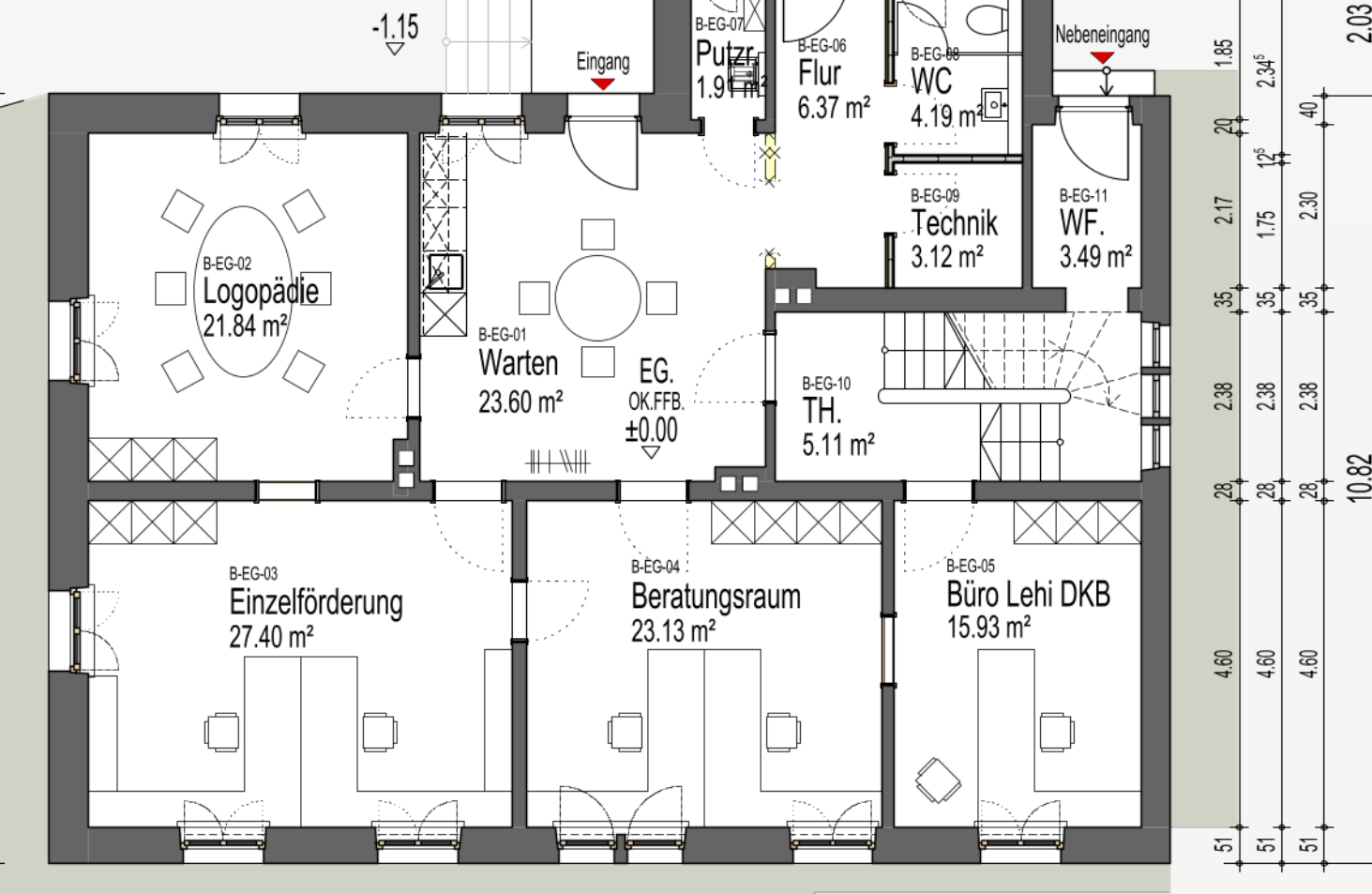
Fl.Nr.: 1080
GRUNDSTÜCKSGRENZE

Fl.Nr.: 10782
GRUNDSTÜCKSGRENZE



BAUABSCHNITT II

AEG-01
Flur
24.93 m²



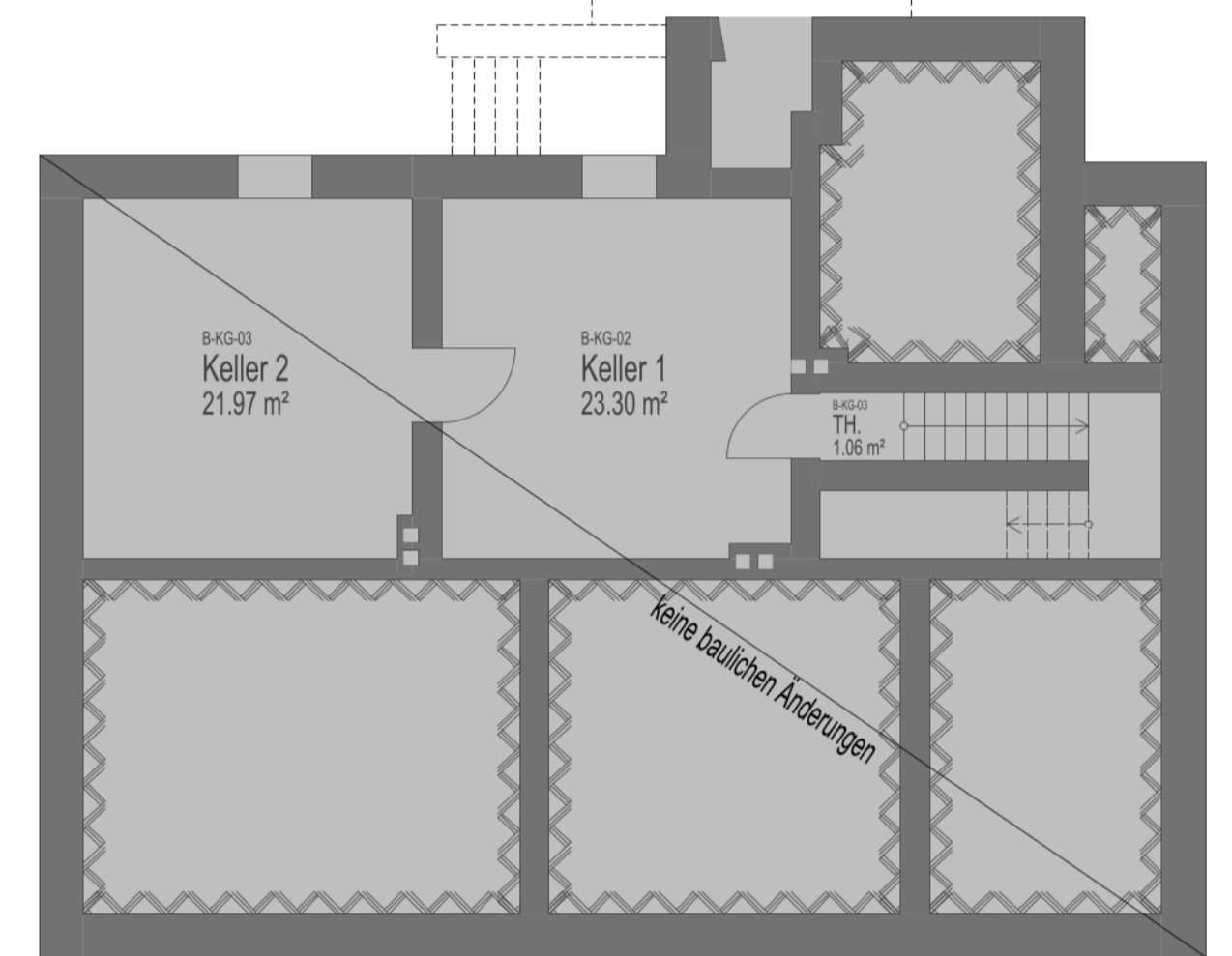
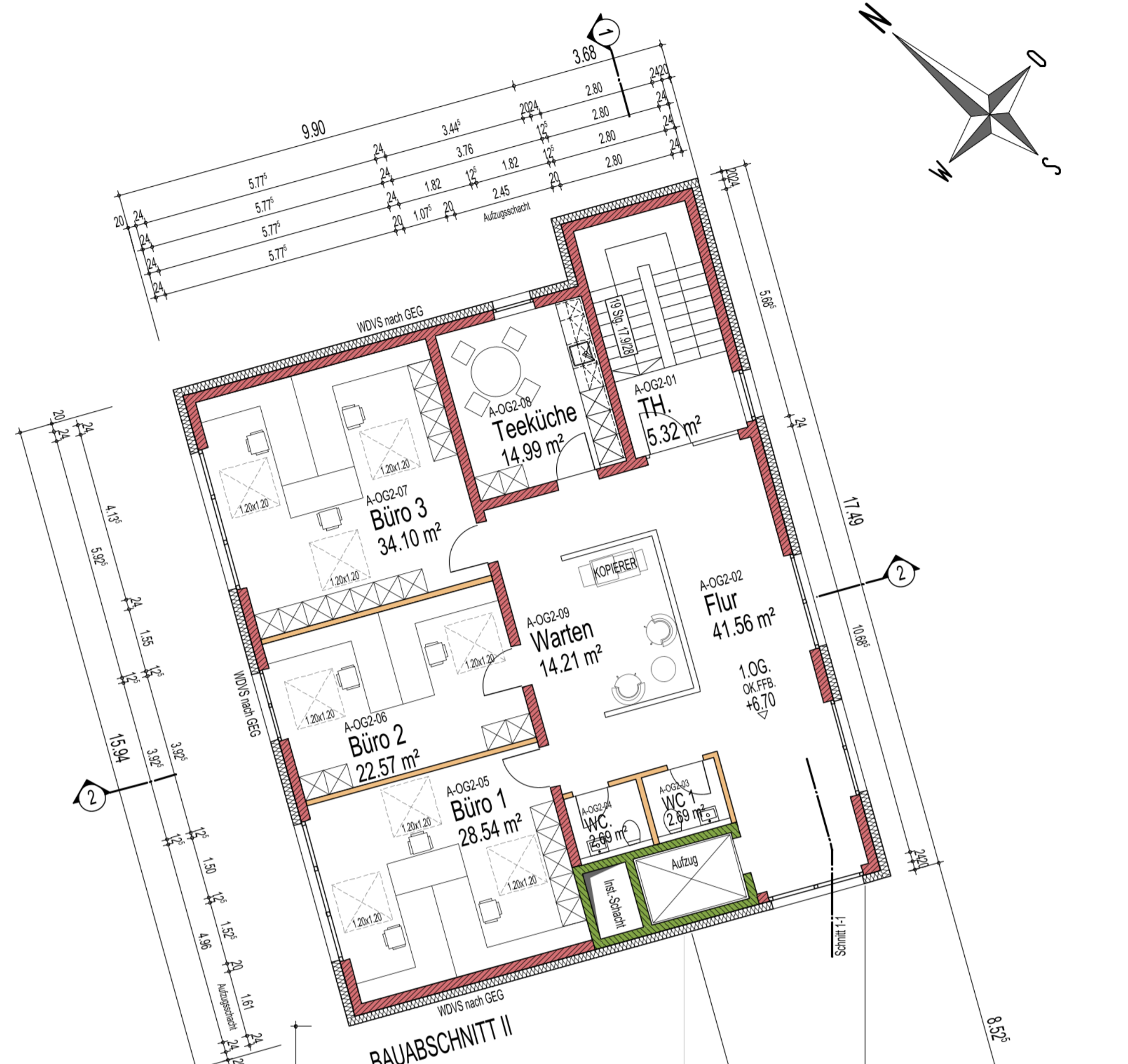
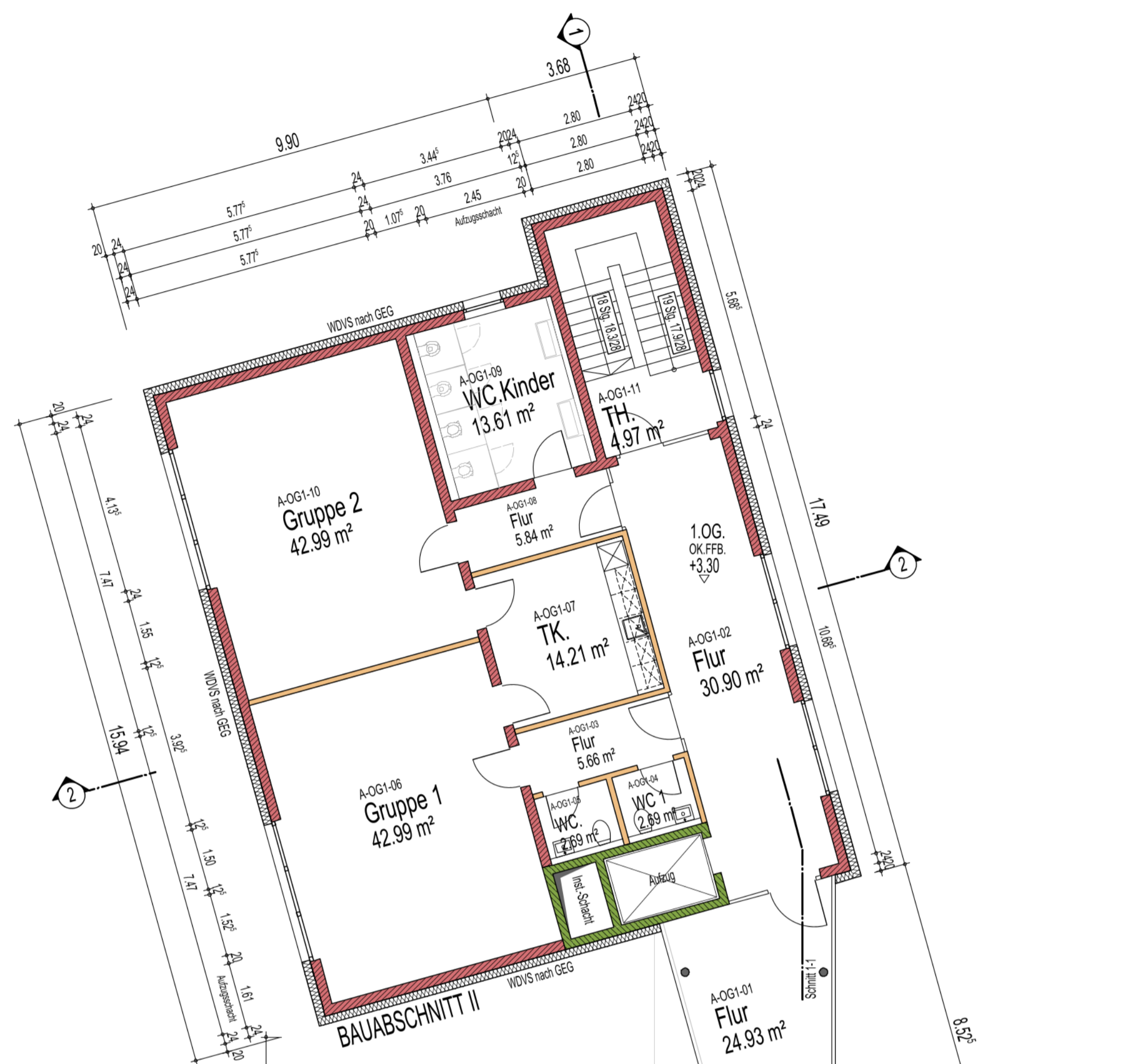
GRUNDSTÜCKSGRENZE

Fl.Nr.: 1080/1

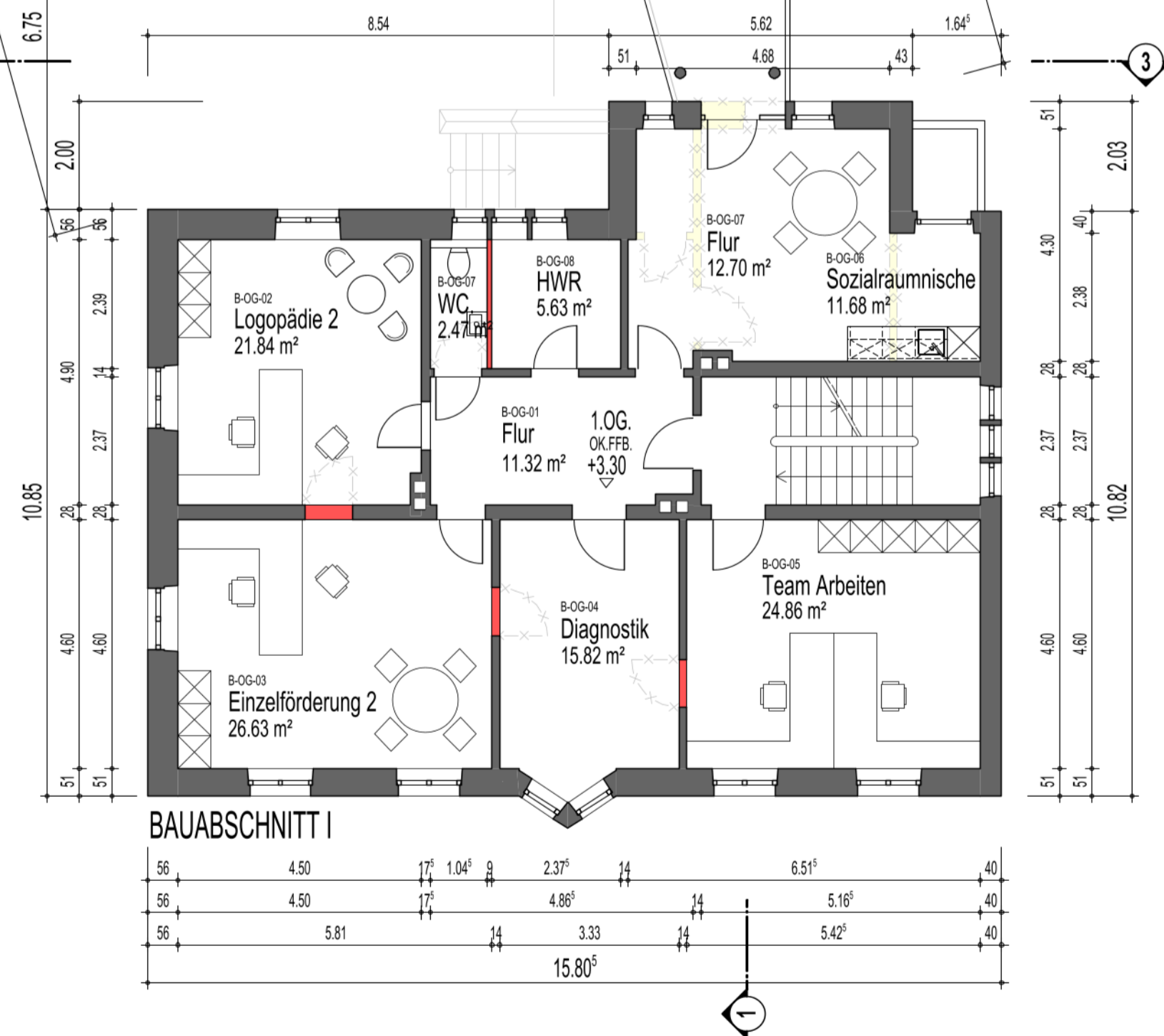
Zufahrt

Fl.Nr.: 967

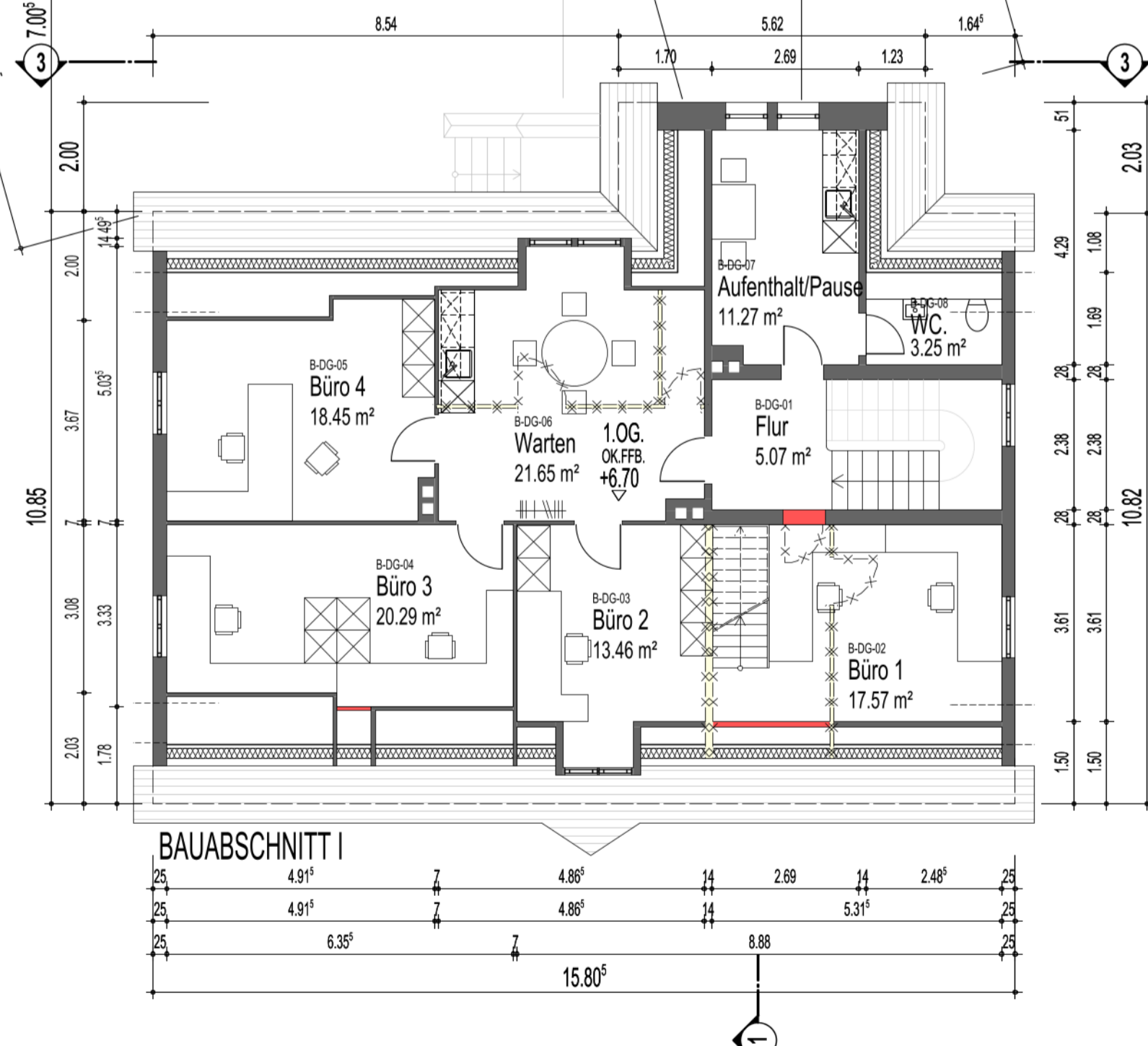
Luitpoldstraße



GRUNDRISS KELLERGESCHOSS

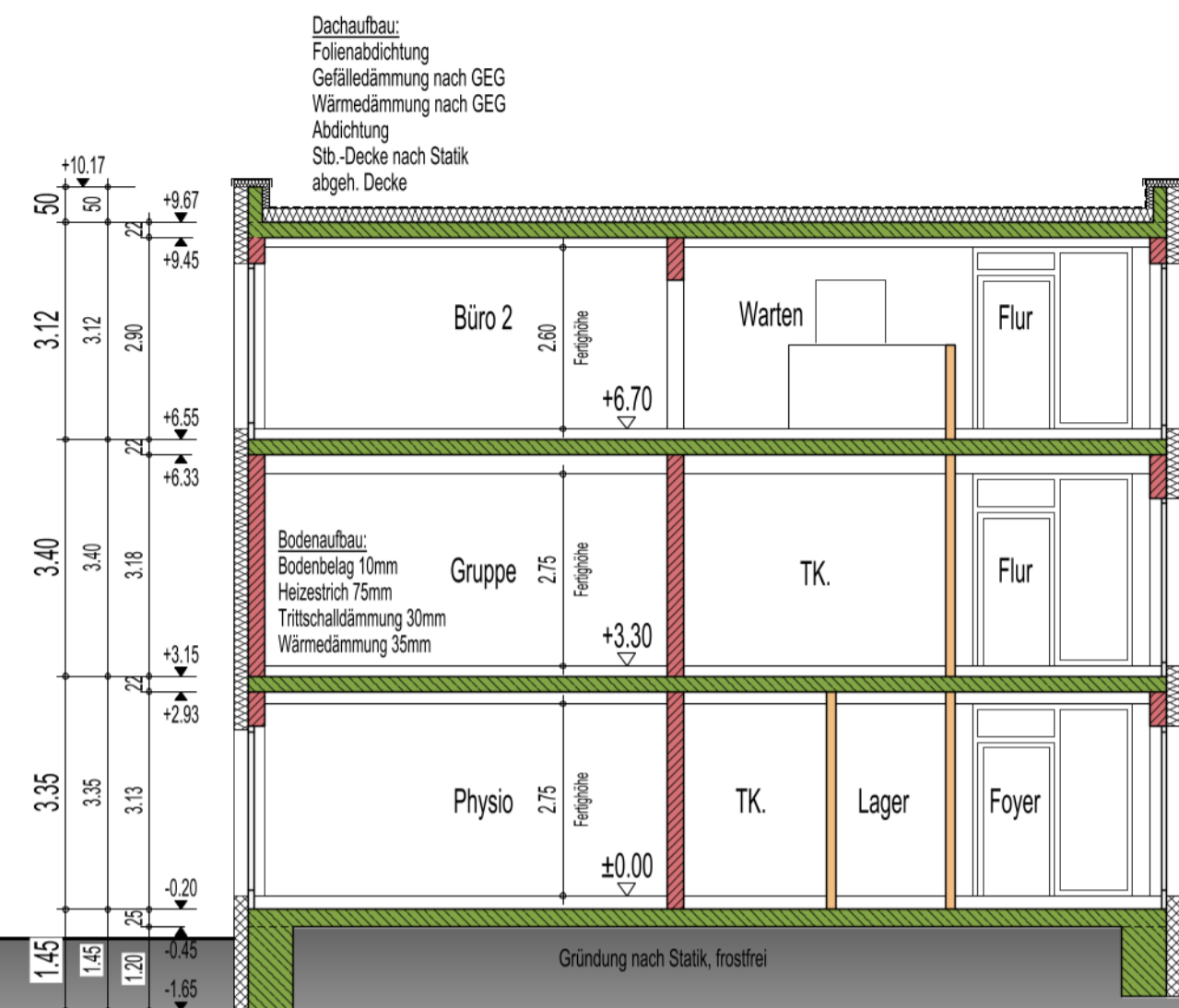


GRUNDRISS 1.OBERGESCHOSS



GRUNDRISS 2.OBERGESCHOSS

GRUNDSTÜCKSGRENZE



GRUNDSTÜCKSGRENZE

GRUNDSTÜCKSGRENZE

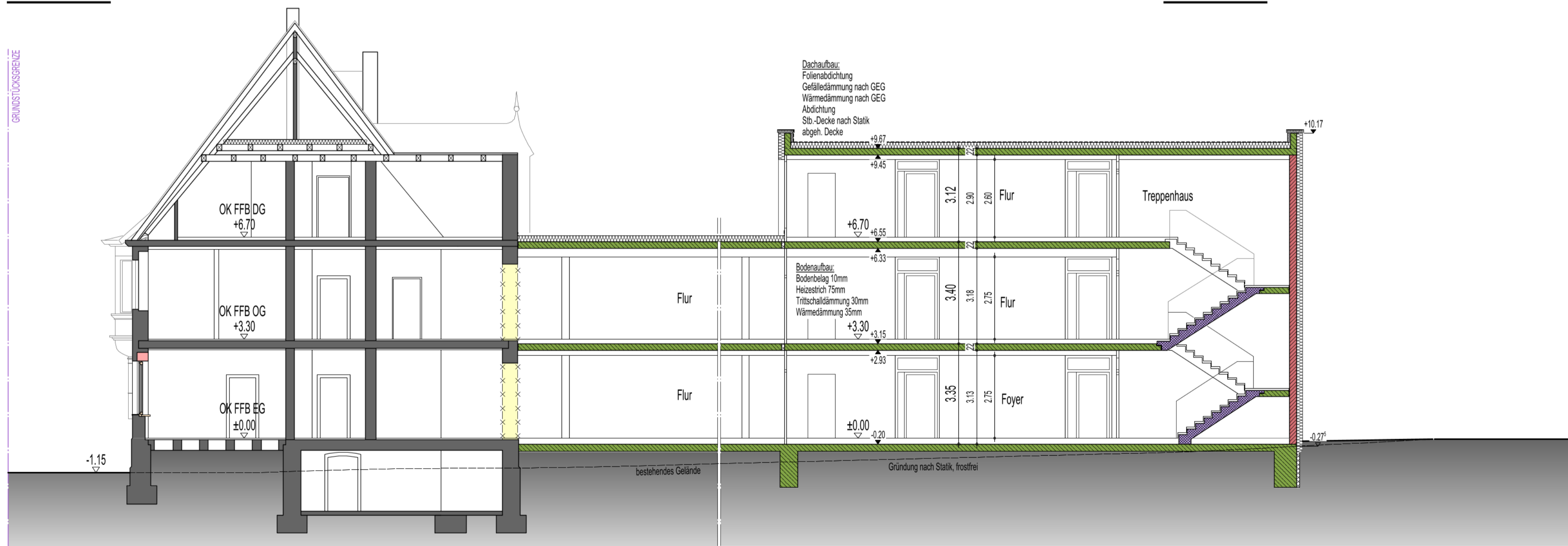


GRUNDSTÜCKSGRENZE

SCHNITT 2-2

SCHNITT 3-3

GRUNDSTÜCKSGRENZE



SCHNITT 1-1

UMBAU BESTAND - BA I

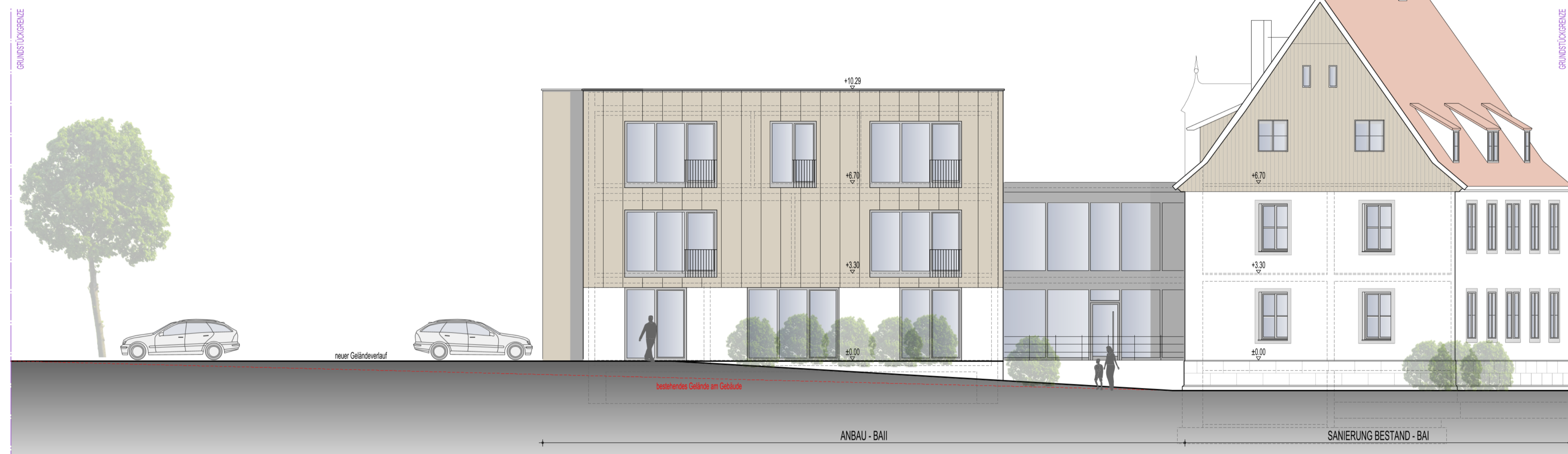
ANBAU - BA II



ANSICHT SÜDWEST



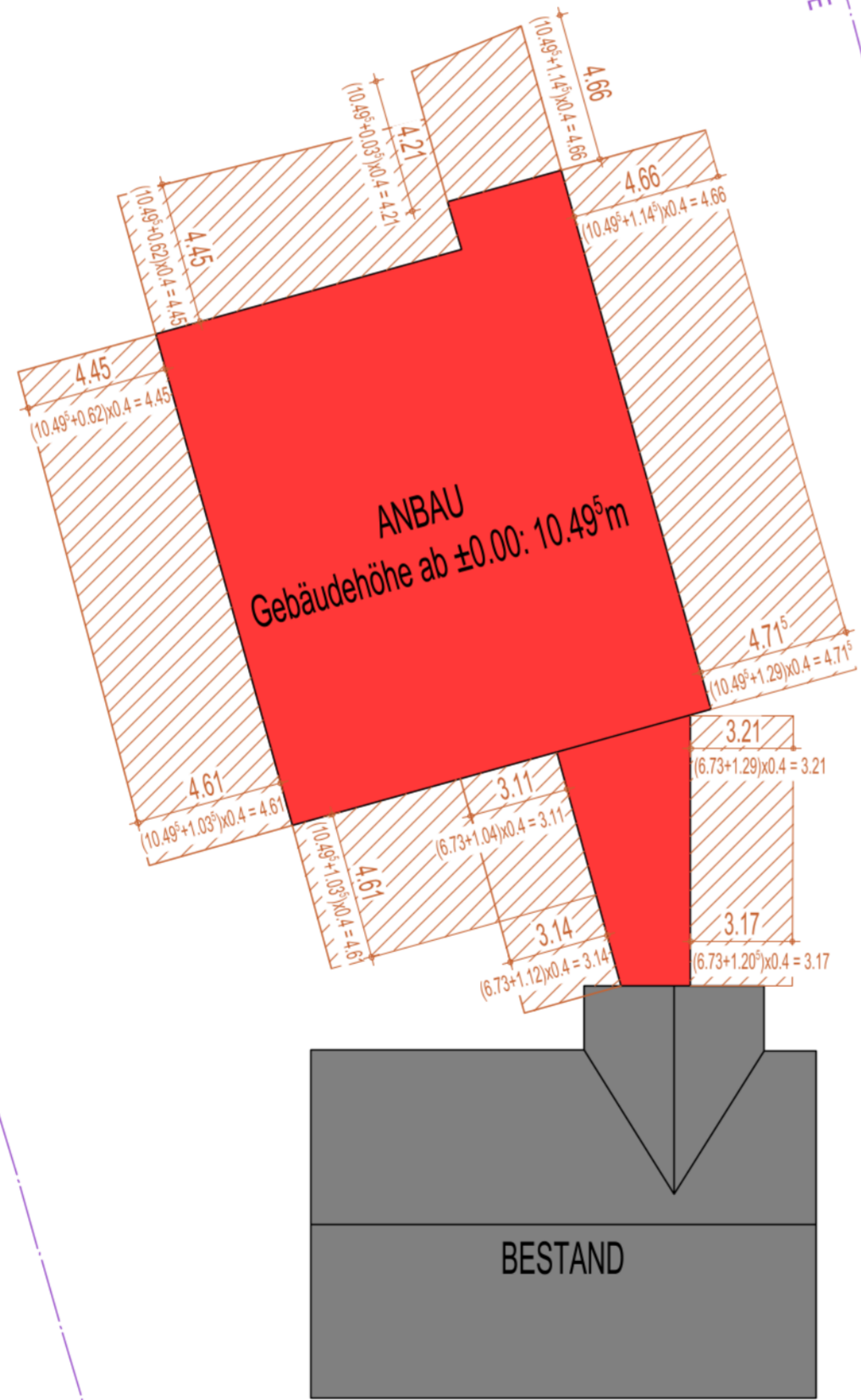

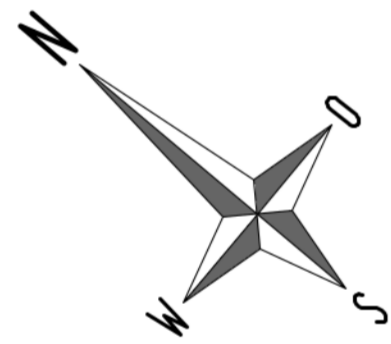
ANSICHT NORDOST



ANSICHT NORDWEST



ANSICHT SÜDOST



GRUNDSTÜCKSGRENZE
Fl.-Nr.: 1080

GRUNDSTÜCKSGRENZE
Fl.-Nr.: 1078/3

GRUNDSTÜCKSGRENZE
Fl.-Nr.: 1078/9

GRUNDSTÜCKSGRENZE
Fl.-Nr.: 1078/2

GRUNDSTÜCKSGRENZE

Fl.-Nr.: 1080/1

Fl.-Nr.: 967
Luitpoldstraße



Sitzungsvorlage

am

2

Bau-, Grundstücks- und Umweltausschuss öffentlich

15.04.2026

Vorlagen-Nr.:

3/013/2026

Berichterstatter:

Ehrmann, Lars

Betreff:

Anbau an den bestehenden Milchviehstall auf dem Grundstück
Flur-Nr. 1081, Gemarkung Seidelsdorf

Sachverhaltsdarstellung:

Der Antragsteller beabsichtigt, im Zuge der Umnutzung eines bestehenden Milchviehstalles eine Anpassung an die Anforderungen der Haltungsstufe 3 vorzunehmen. In diesem Zusammenhang ist eine bauliche Erweiterung an der Südseite des bestehenden Stallgebäudes geplant.


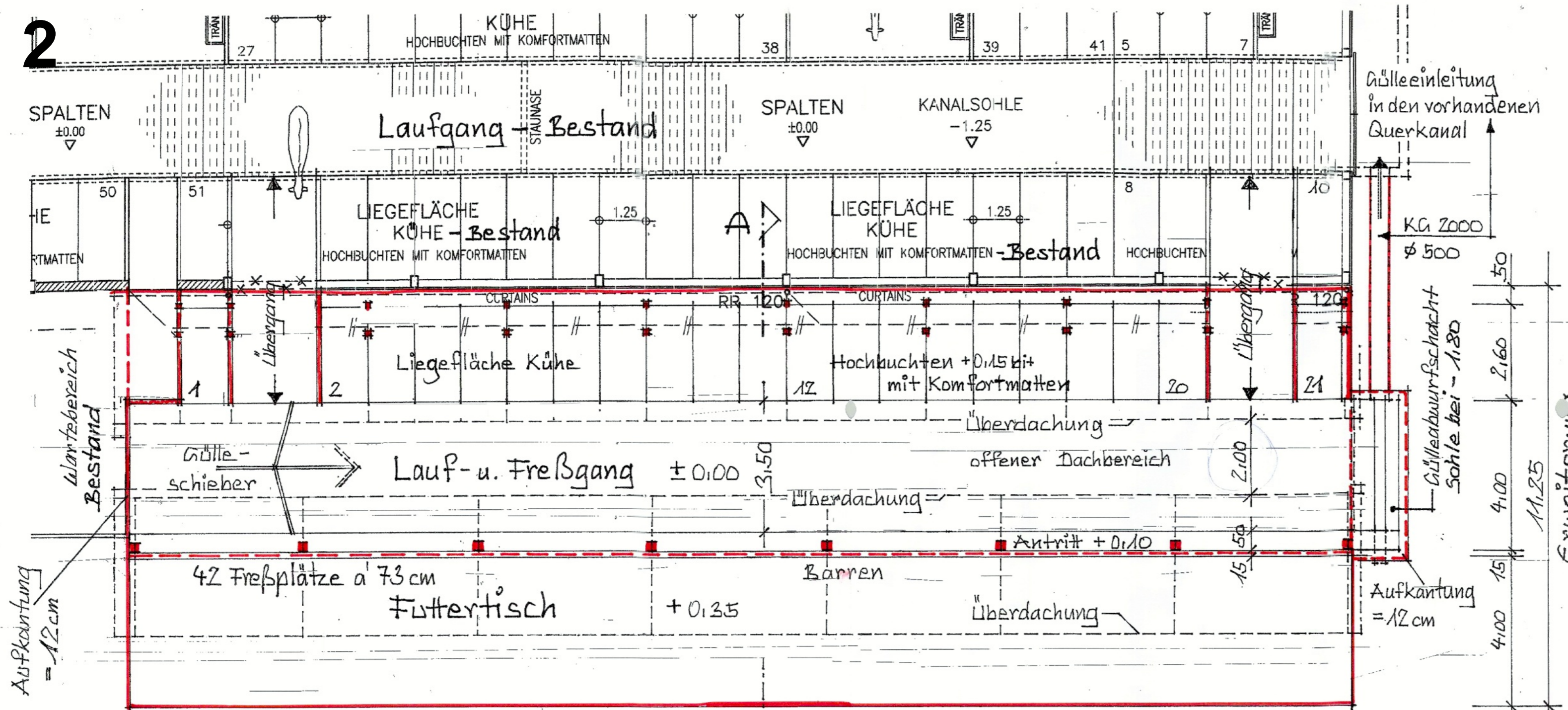
Das Baugrundstück liegt bauplanungsrechtlich im Außenbereich, östlich von Oberhard, und ist Bestandteil eines landwirtschaftlichen Betriebs.

Der geplante Anbau soll mit einer Größe von ca. 33 m x 11 m ausgeführt werden. Die Träger öffentlicher Belange werden im Baugenehmigungsverfahren beteiligt.

Anlagen: Luftbild, Ansichten

Vorschlag zum Beschluss:

Mit der Baumaßnahme besteht Einverständnis.

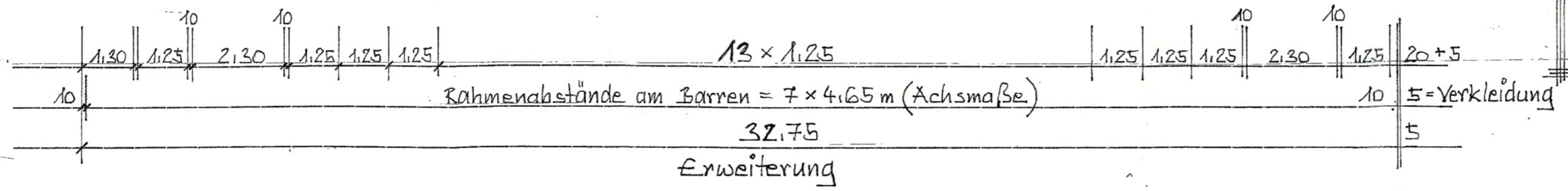


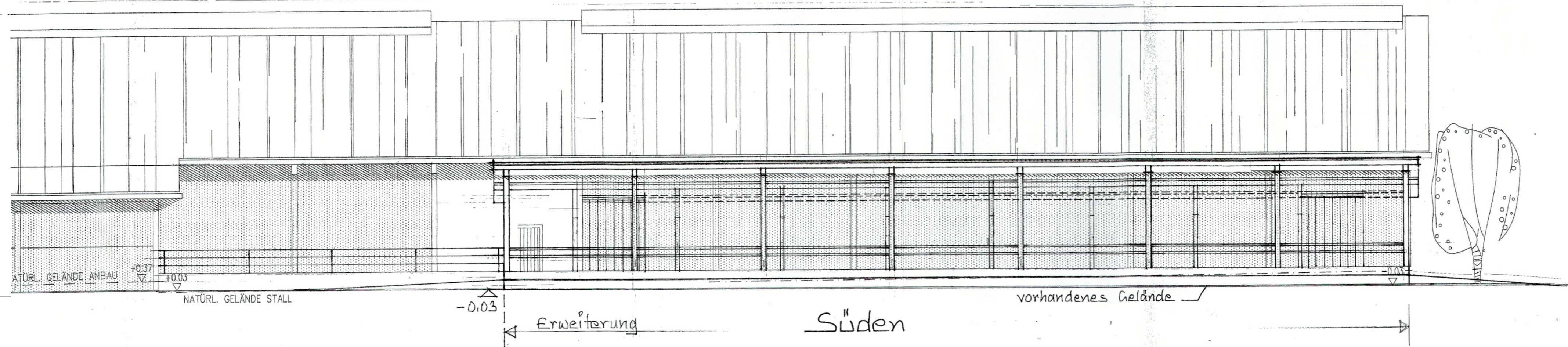
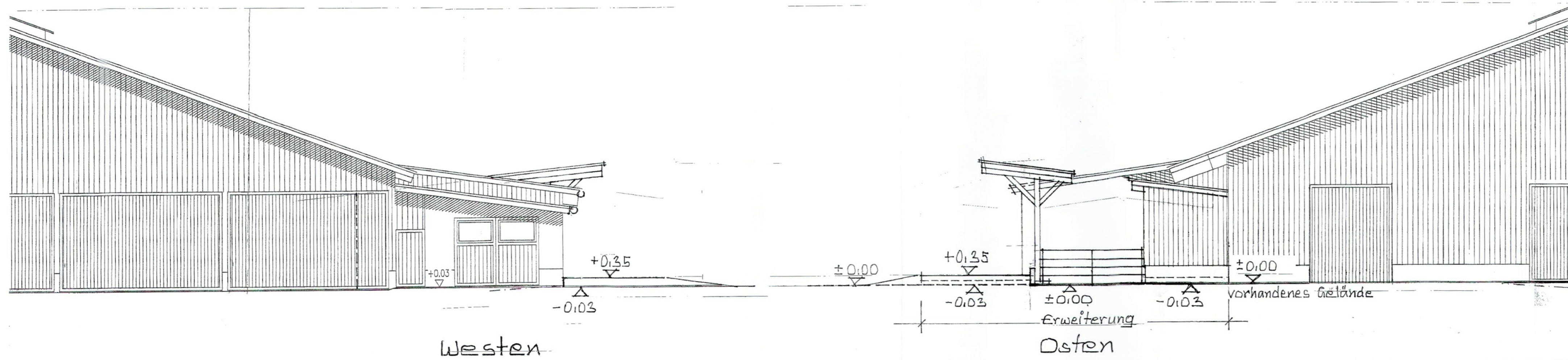
Für die gülleführenden Bereiche werden die Anforderungen der AwSV sowie der TRWS 792 eingehalten.

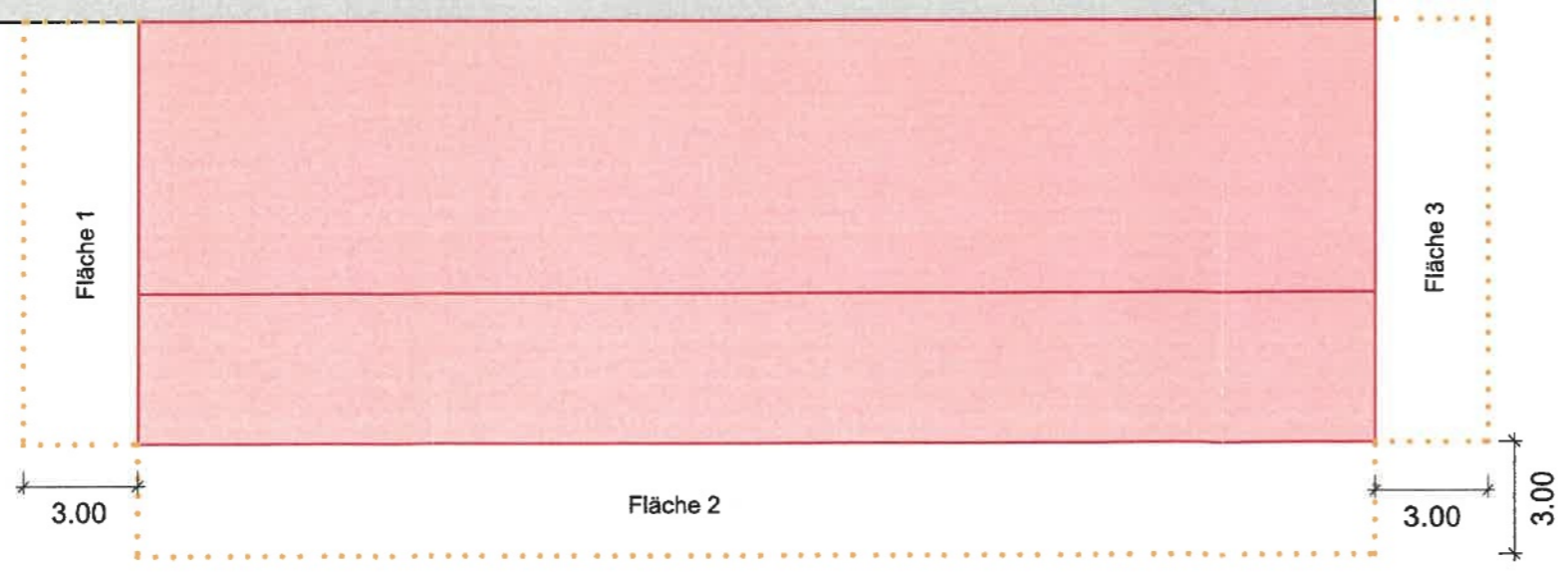
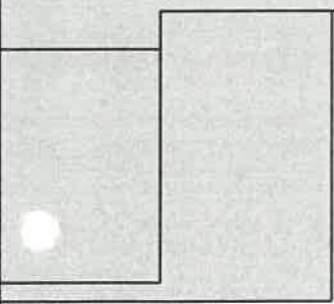

Eine Leckageerkennung ist nicht erforderlich. Weil das Bauvorhaben außerhalb von Schutzgebieten liegt und die Stauhöhe im Gülleabwurfsschacht max. 100 cm beträgt.

Höhe ü. NN = 479.50 m
= vorh. ± 0.00

Dachentwässerung in die vorhandenen Regenrohre des Milchviehlaufstalles








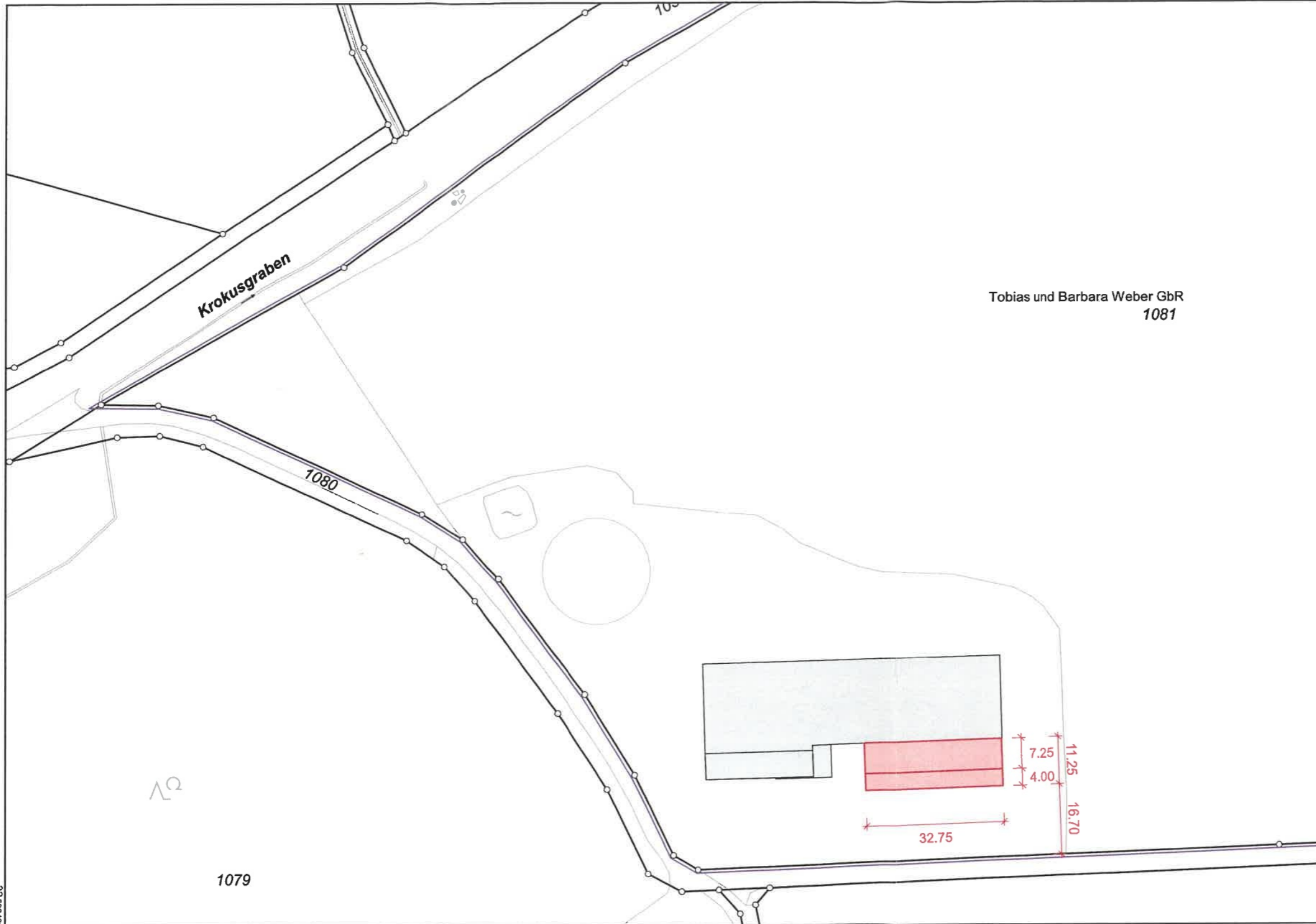
32.75

4.00

7.25

11.25





32592493
5435558

Maßstab 1:1000 0 10 20 30 Meter

Vervielfältigung nur für den eigenen Gebrauch.
Zur Maßentnahme nur bedingt geeignet.

Geschäftszeichen: 3/2025/13_Weber

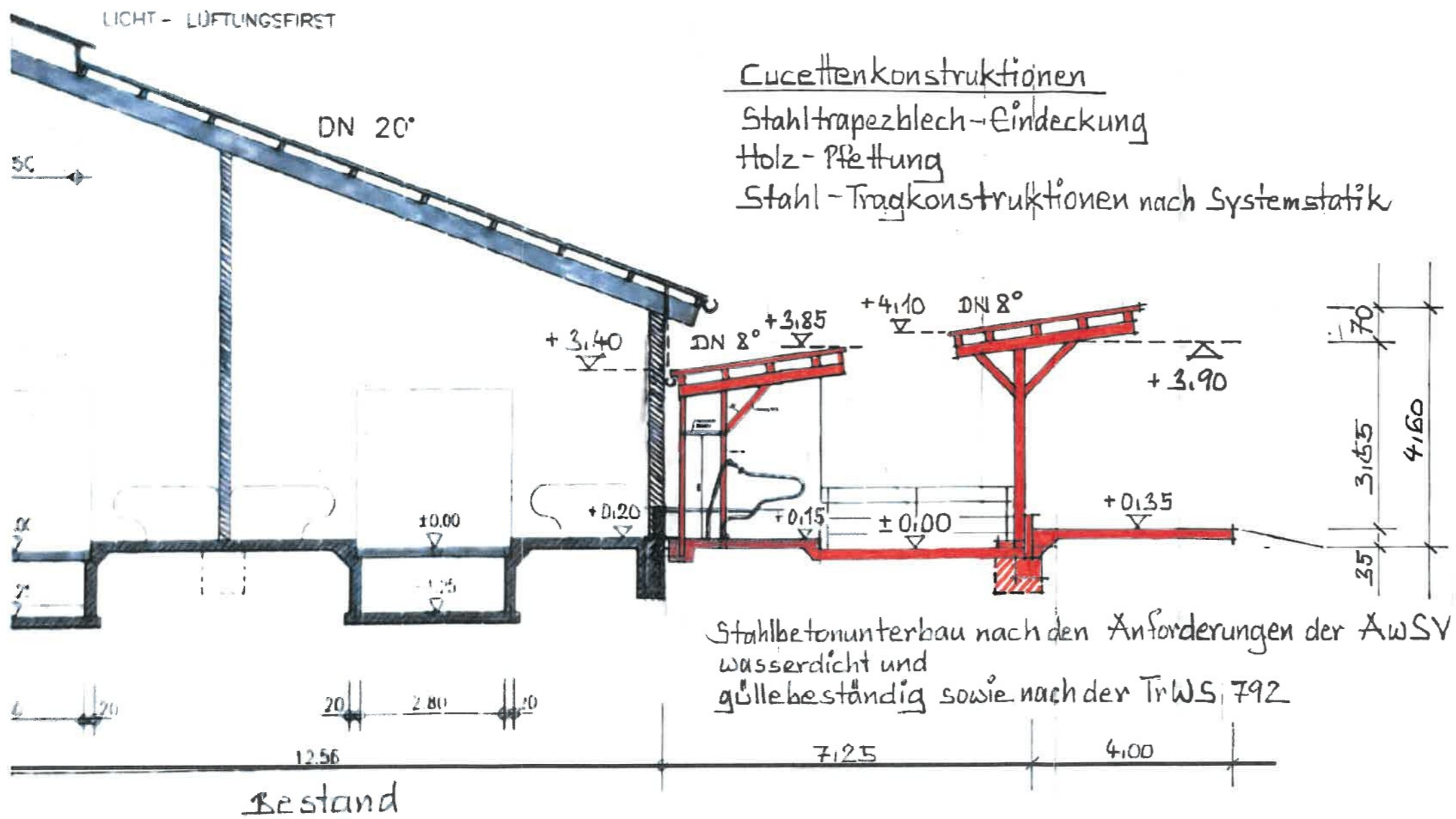
Dieser Ausdruck wurde maschinell erstellt und ist ohne Unterschrift gültig.



Amt für Digitalisierung, Breitband und Vermessung
Ansbach
Dollmannstraße 56
91522 Ansbach

Flurstück: 1081
Gemarkung: Seidelsdorf

Gemeinde: Dinkelsbühl
Landkreis: Ansbach
Bezirk: Mittelfranken



Cucettenkonstruktionen

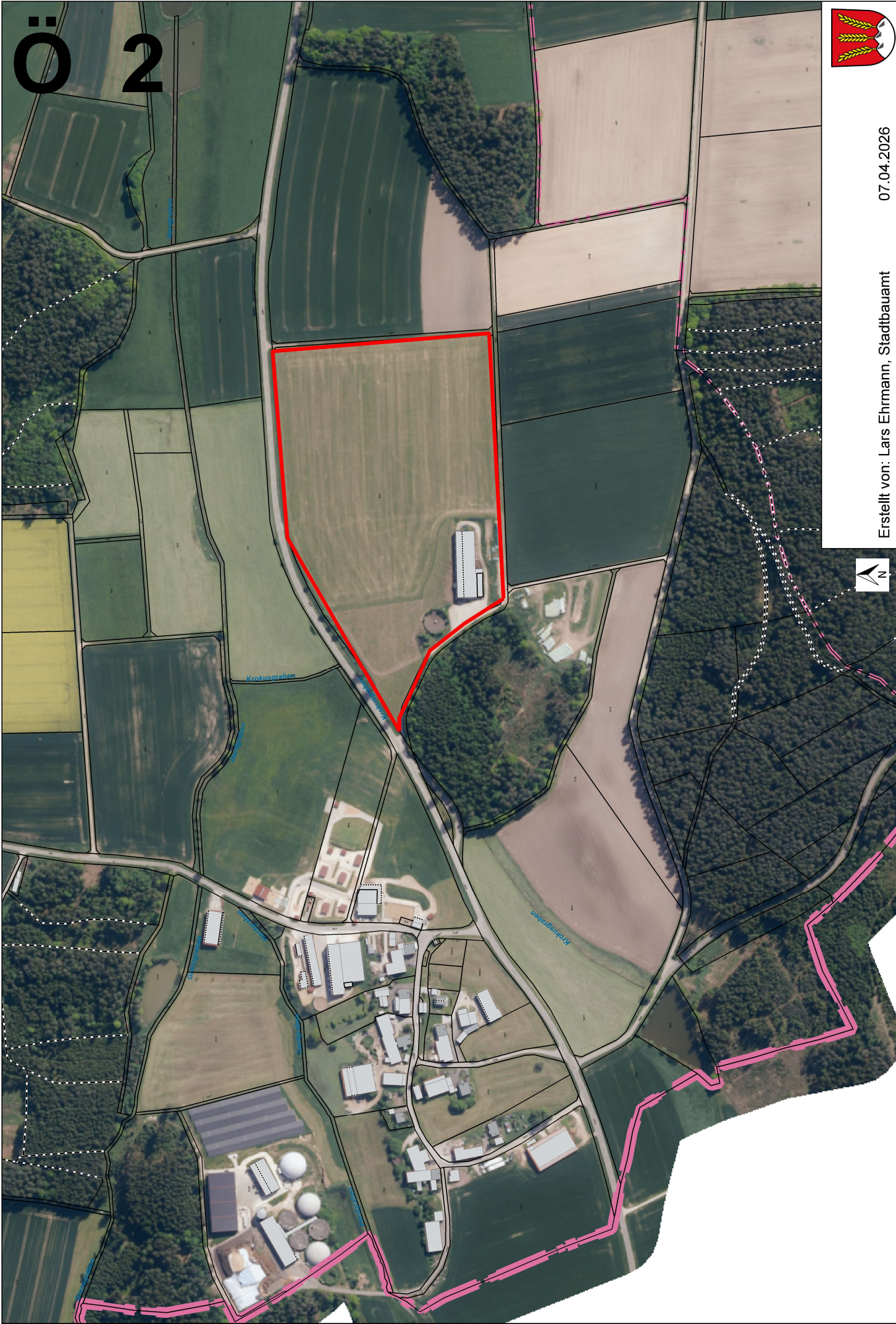
- Stahltrapezblech-Eindeckung
- Holz-Pfettung
- Stahl-Tragkonstruktionen nach Systemstatik

Stahlbetonunterbau nach den Anforderungen der AWSV
wasserdicht und
güllebeständig sowie nach der TrWS 792

Schnitt A-A

und Ansicht von Westen

Ö: 2



Erstellt von: Lars Ehrmann, Stadtbauamt

07.04.2026

Kein amtlicher Lageplan, nur für dienstliche Zwecke. Zur Maßentnahme nur bedingt geeignet! ©Daten: LDBV 2026

Maßstab 1:5000



Sitzungsvorlage

Bau-, Grundstücks- und Umweltausschuss öffentlich

am

15.04.2026

Vorlagen-Nr.:

3/018/2026

Berichterstatter:

Ehrmann, Lars

Betreff:

Anbau von Liegeboxen an einen Bullenstall, Flur-Nr. 345,
Gemarkung Wolfertsbronn

Sachverhaltsdarstellung:

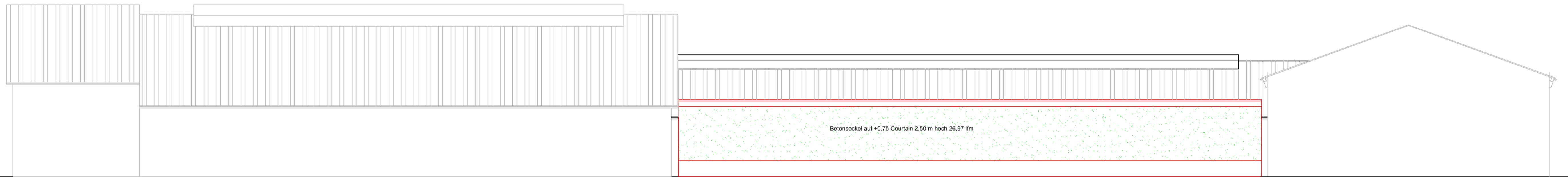
Der Antragsteller plant den Anbau von Liegeboxen an einen bestehenden Mastrinderstall. Es handelt sich um eine privilegierte Maßnahme im Außenbereich. Die Träger öffentlicher Belange (Veterinärrecht, Immissionschutz etc.) wurden beteiligt.

Anlagen: Lageplan, Ansichten

Vorschlag zum Beschluss:

Mit der Baumaßnahme besteht Einverständnis.

OSTANSICHT

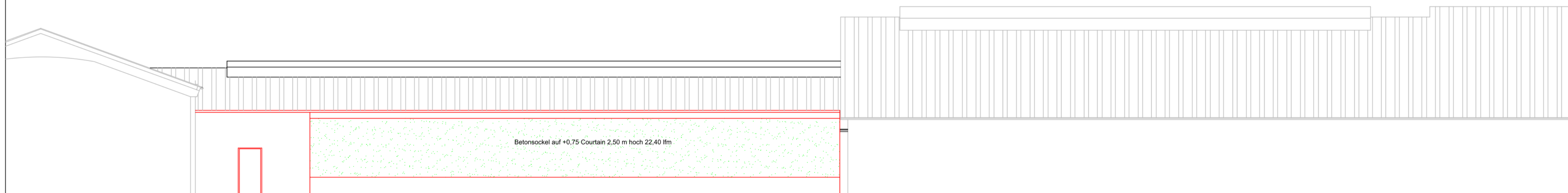


Bestehender Stall

Bestehender Bullenstall

Bestehende Halle

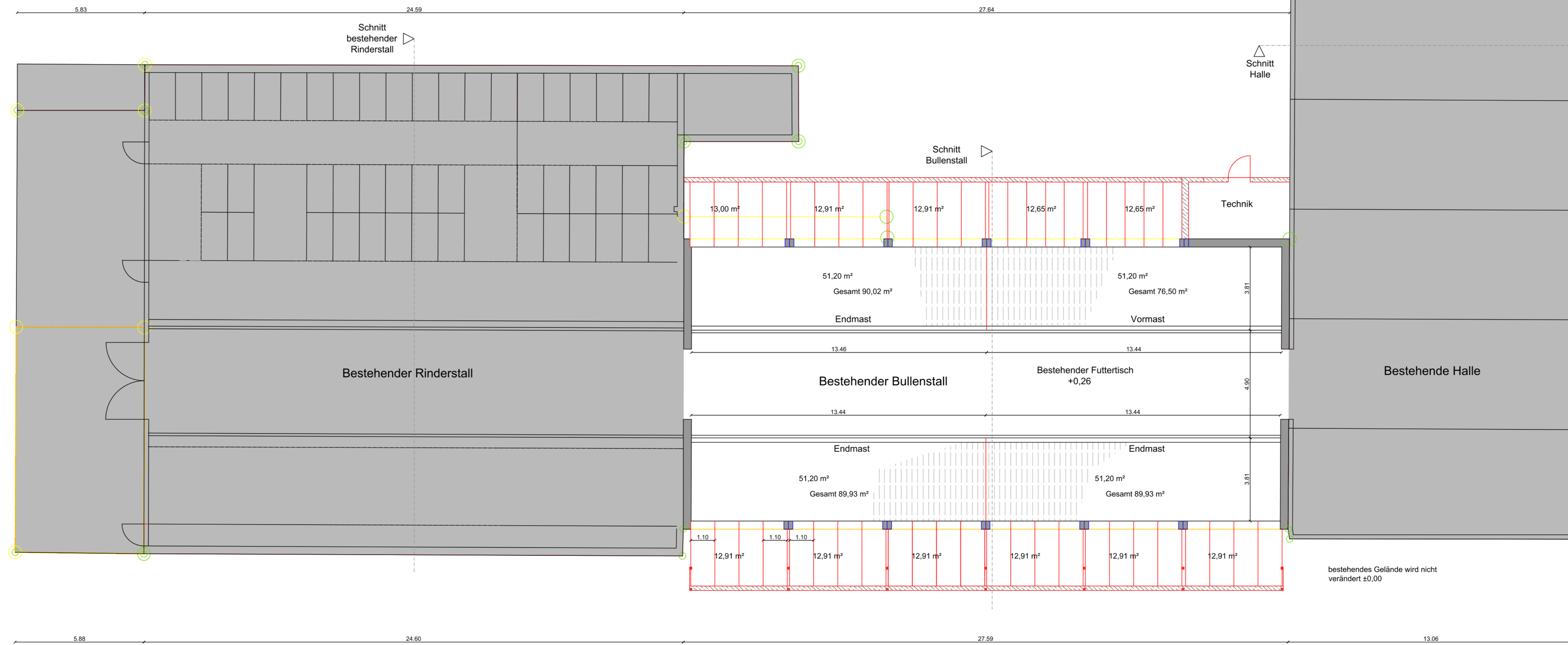
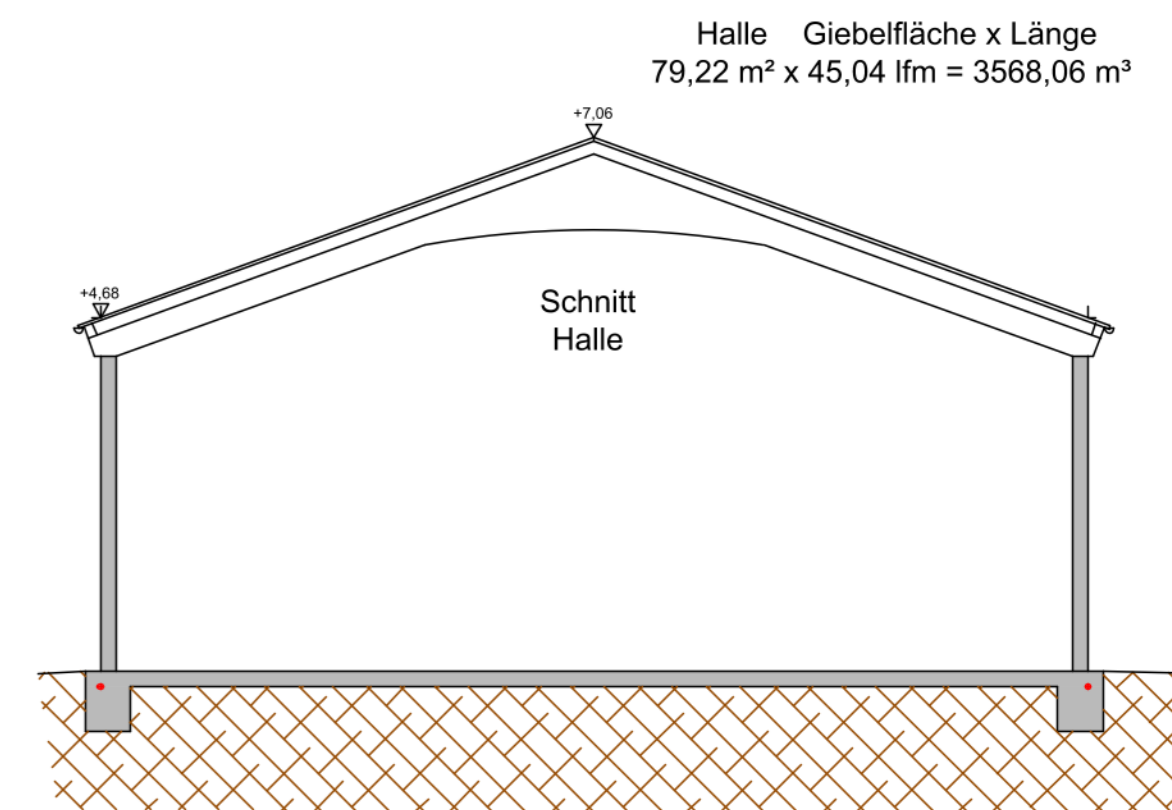
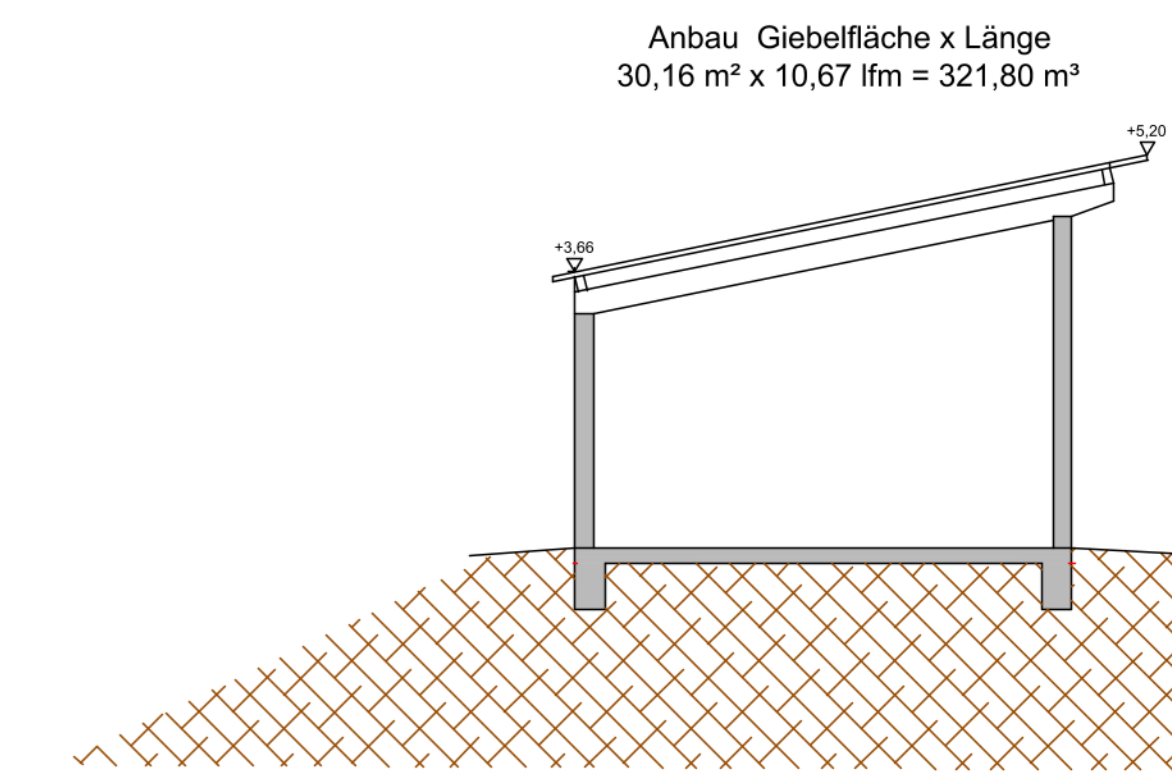
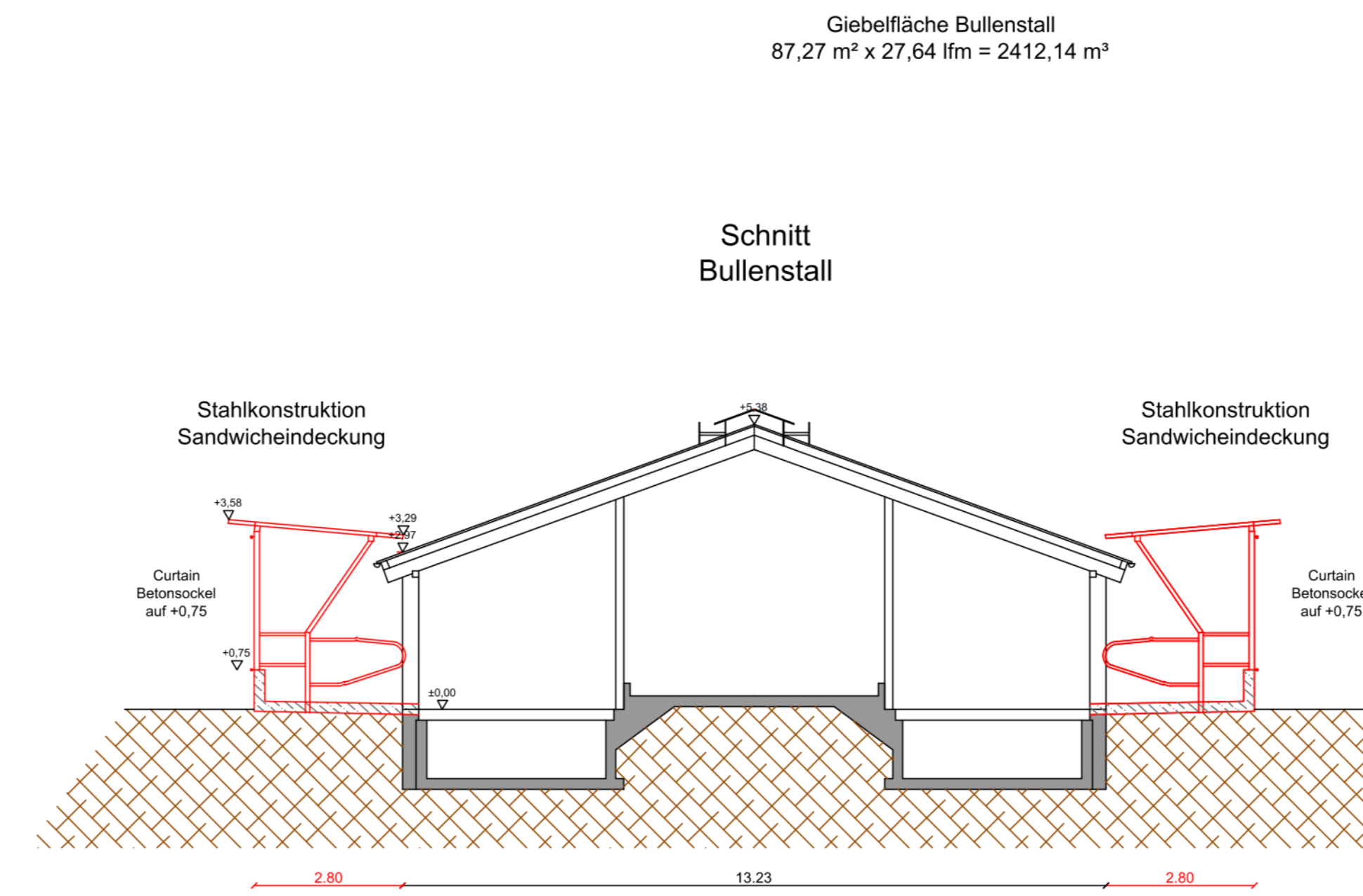
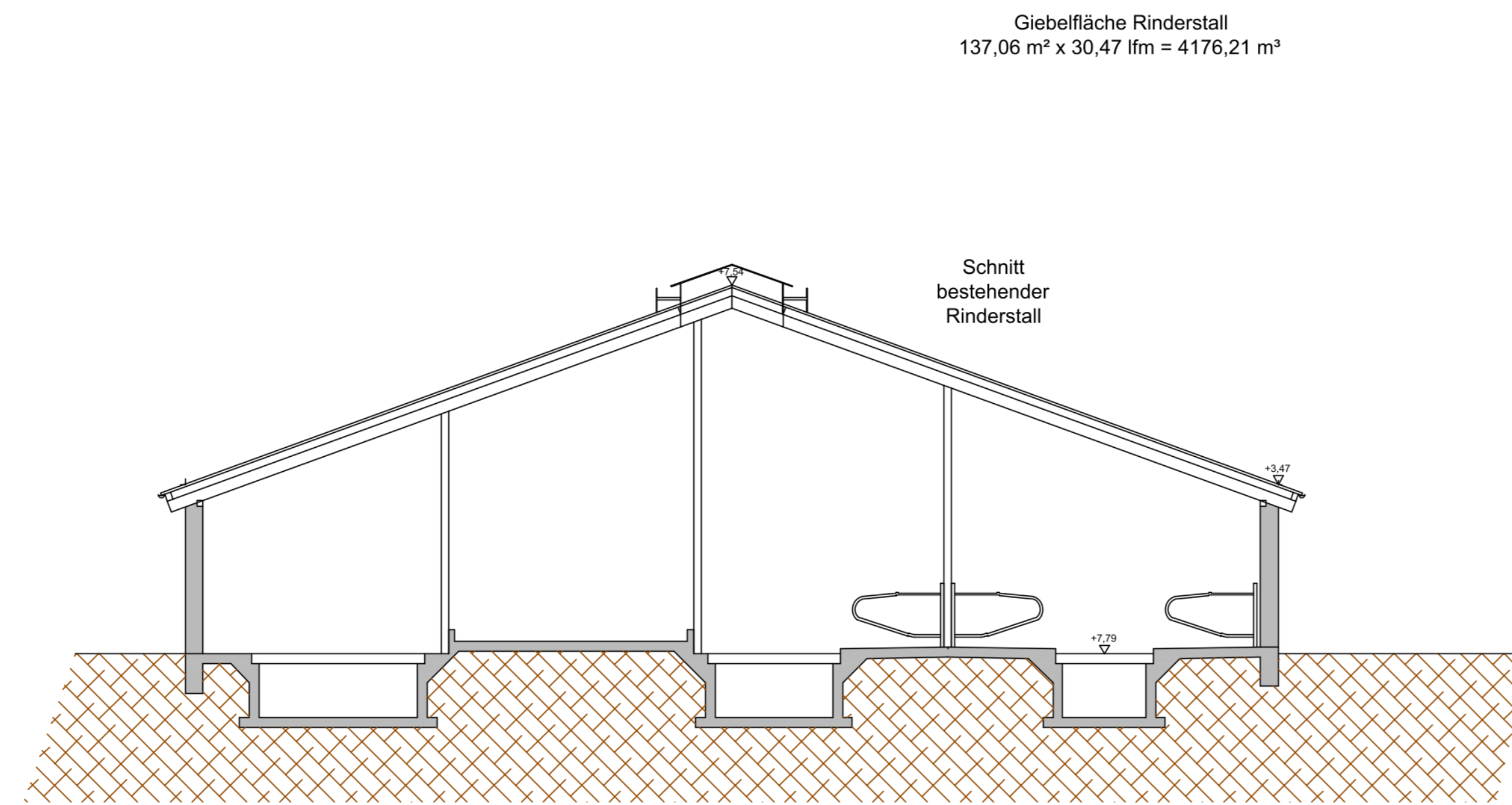
WESTANSICHT



Bestehende Halle

Bestehender Bullenstall

Bestehender Rinderstall



Berechnungsblatt

Rinderstall Giebelfläche x Länge
137,06 m² x 30,47 lfm = 4176,21 m³

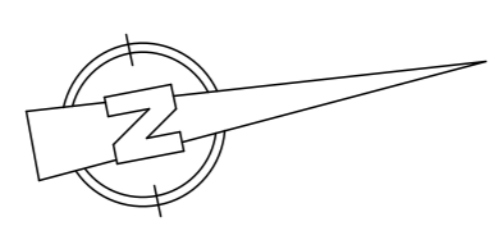
Bullenstall Giebelfläche
87,27 m² x 27,64 lfm = 2412,14 m³

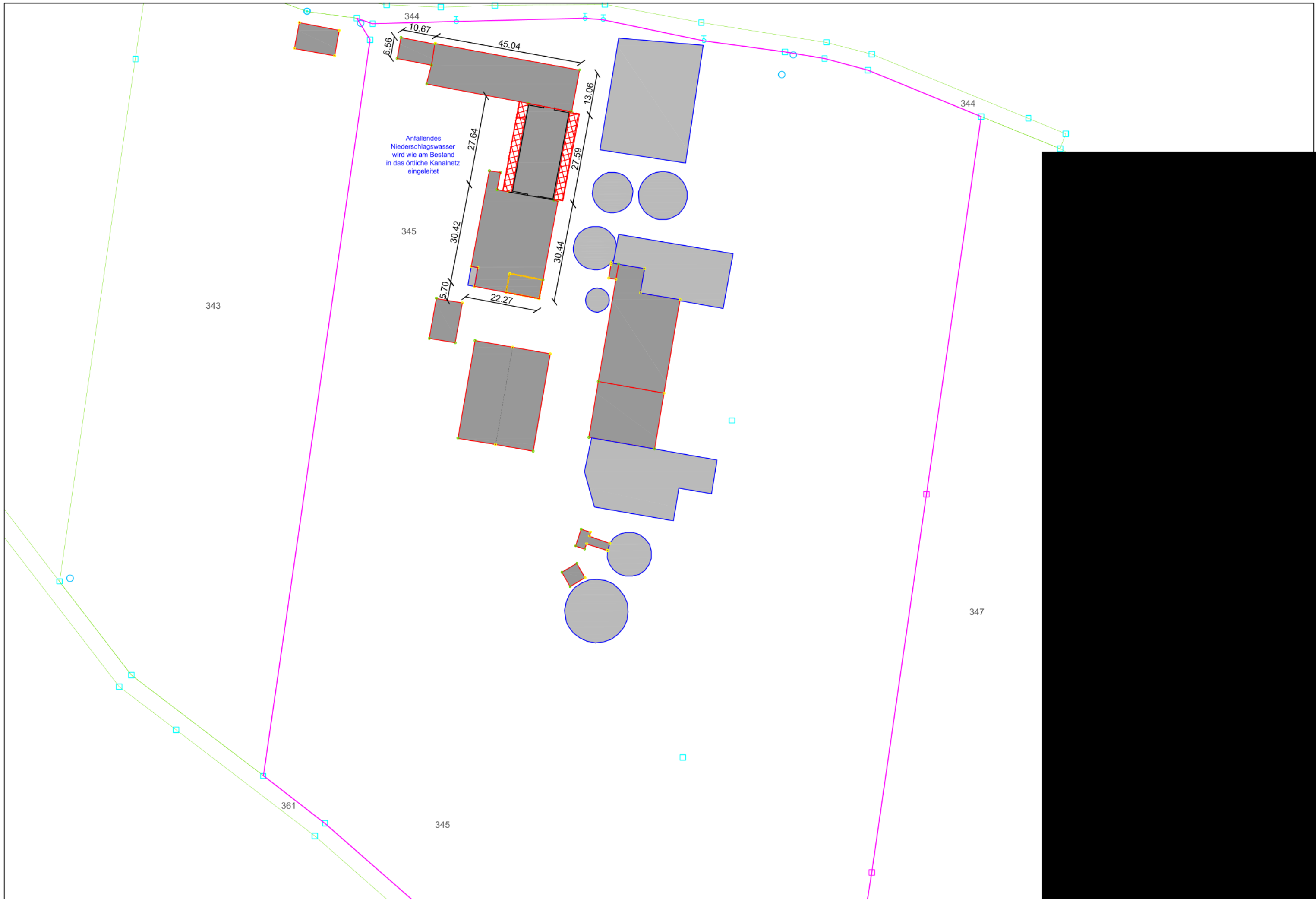
Halle Giebelfläche x Länge
79,22 m² x 45,04 lfm = 3568,06 m³

Anbau Giebelfläche x Länge
30,16 m² x 10,67 lfm = 321,80 m³

Grundfläche 1867,51 m²
Nutzfläche 1774,13 m²
Gesamt Masse 10478,21 m³

345





Anfallendes
Niederschlagswasser
wird wie am Bestand
in das örtliche Kanalnetz
eingeleitet

343

345

344

347

361

345

344

345

344

361

345

344

345

344

347

361

345

344

345

344

347

361

345

344

345

344

347

361

345

344

345

344

347

361

345

344

345

344

347

361

345

344

345

344

347

361

345

344

345

344

347

361

345

344

345

344

347

361

345

344

345

344

347

361

345

344

345

344

347

361

345

344

345

344

347

361

345

344

345

344

347

361

345

344

345

344

347

361

345

344

345

344

347

361

345

344

345

344

347

361

345

344

345

344

347

361

345

344

345

344

347

361

345

344

345

344

347

361

345

344

345

344

347

361

345

344

345

344

347

361

345

344

345

344

347

361

345

344

345

344

347

361

345

344

345

344

347

361

345

344

345

344

347

361

345

344

345

344

347

361

345

344

345

344

347

361

345

344

345

344

347

361

345

344

345

344

347

361

345

344

345

344

347

361

345

344

345

344

347

361

345

344

345

344

347

361

345

344

345

344

347

361

345

344

345

344

347

361

345

344

345

344

347

361

345

344

345

344

347

361

345

344

345

344

347

361

345

344

345

344

347

361

345

344

345

344

347

361

345

344

345

344

347

361

345

344

345

344

347

361

345

344

345

344

347

361

345

344

345

344

347

361

345

344

345

344

347

361

345

344

345

344

347

361

345

344

345

344

347

361

345

344

345

344

347

361

345

344

345

344

347

361

345

344

345

344

347

361

345

344

345

344

347

361

345

344

345

344

347

361

345

344

345

344

347

361

345

344

345

344

347

361

345

344

345

344

347

361

345

344

345

344

347

361

345

344

345

344

</



Sitzungsvorlage

Bau-, Grundstücks- und Umweltausschuss öffentlich

am

15.04.2026

Vorlagen-Nr.:

3/012/2026

Berichterstatter:

Ehrmann, Lars

Betreff:

Befreiung von den Festsetzungen des Bebauungsplans
hinsichtlich der Dachform im Baugebiet Gaisfeld IV Bauabschnitt 2

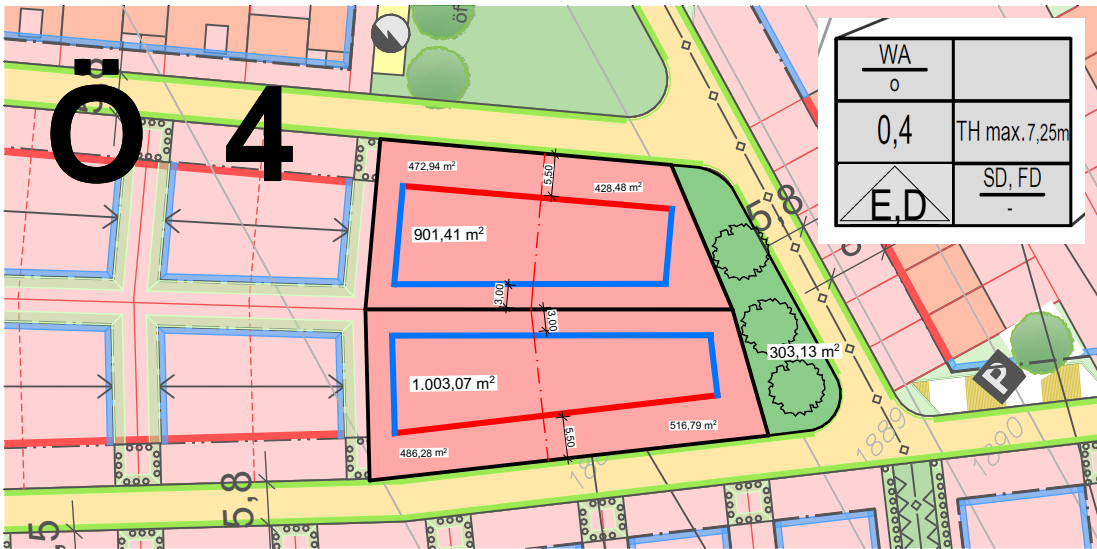
Sachverhaltsdarstellung:

Der Antragsteller beabsichtigt, auf dem erworbenen Grundstück im Baugebiet „Gaisfeld IV, zweiter Bauabschnitt“ ein eingeschossiges Wohngebäude (Bungalow) mit Walmdach zu errichten.

Nach den aktuellen Festsetzungen des Bebauungsplans für das überplante Gebiet „SO2“ sind ausschließlich Sattel- oder Flachdächer zulässig. Daher wird hiermit eine Befreiung von dieser Festsetzung hinsichtlich der Dachform beantragt.

Anlage: Ansicht Wohnhaus

Vorschlag zum Beschluss:



BAUVORHABEN:
Gaisfeld IV - BA2

NUMMER - PLAN:
SO 2 Deckblatt

DRUCK DATUM: **02.12.2025**

MASSTAB: 1:1000

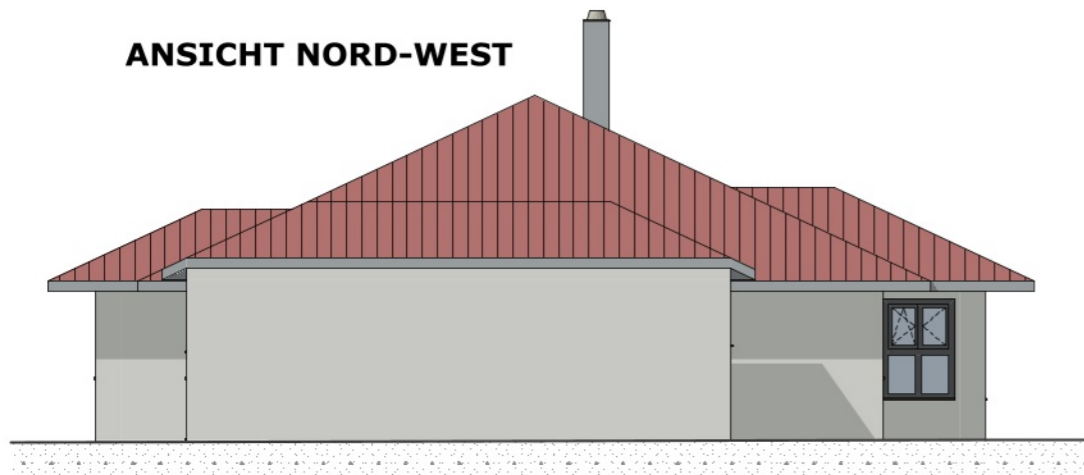


GEZ.: **DVM**

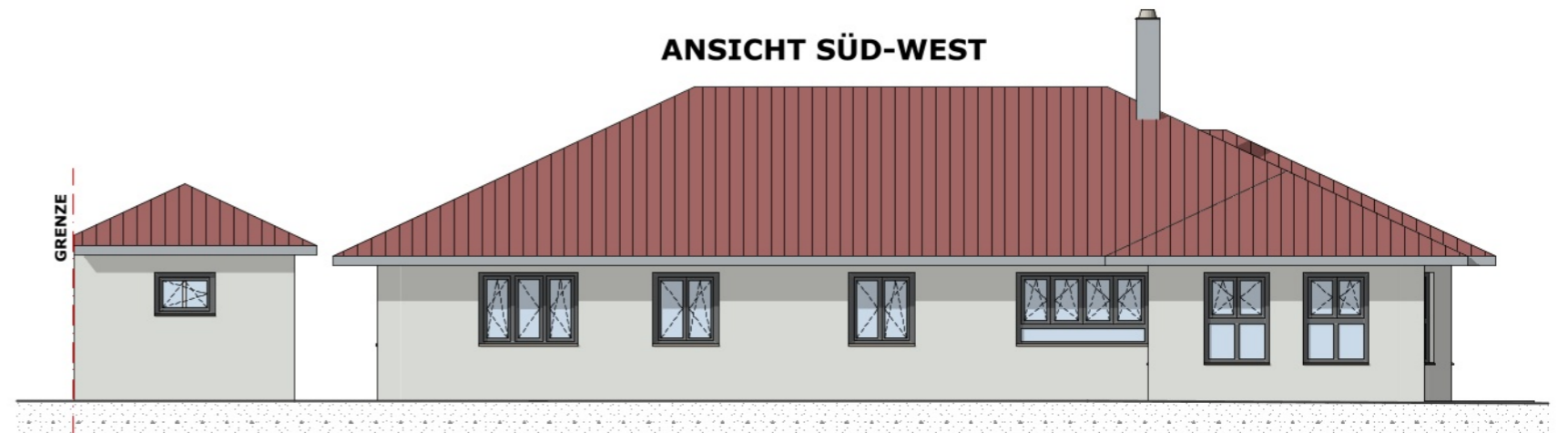
Ö 4



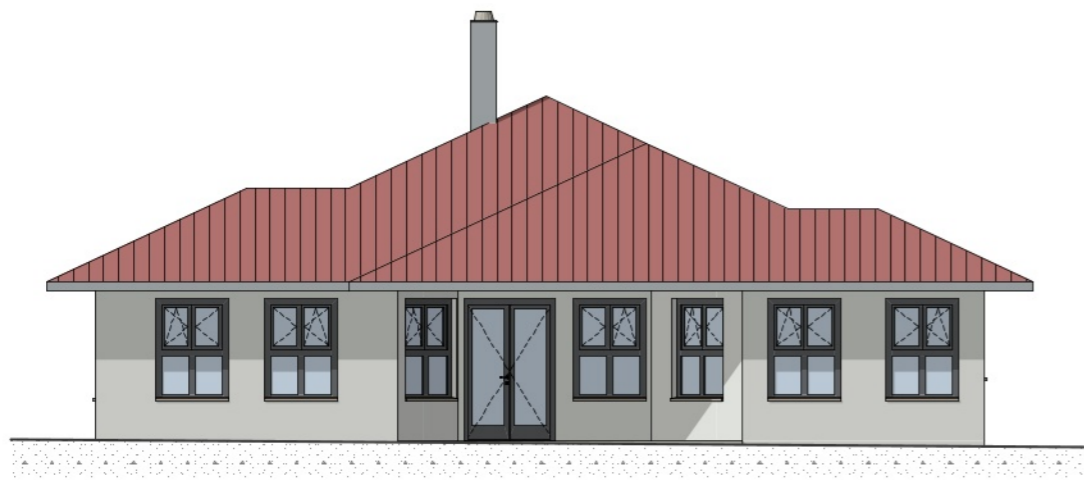
ANSICHT NORD-WEST



ANSICHT SÜD-WEST



ANSICHT SÜD-OST



ANSICHT NORD-OST





Sitzungsvorlage

am

Bau-, Grundstücks- und Umweltausschuss öffentlich

15.04.2026

Vorlagen-Nr.:

3/014/2026

Berichterstatter:

Ehrmann, Lars

Betreff:

Erweiterung Fitnessstudio Flur-Nr. 1215, Gemarkung Dinkelsbühl

Sachverhaltsdarstellung:

Bereits in der Sitzung des Bau-, Grundstücks- und Umweltausschusses am 12.09.2019 hat das Gremium einer möglichen Erweiterung zugestimmt.

Nun ist vorgesehen, im Norden einen Anbau zur Schaffung einer digitalen Trainingsfläche zu errichten. Die hierfür erforderlichen Abstandsflächen werden auf dem Grundstück mit der Flur-Nr. 1186/1 nachgewiesen.


Darüber hinaus ist im Westen die Errichtung einer Sauna sowie eines Schwimmbeckens geplant. Aufgrund eines teilweisen Grenzüberbaus wird im Westen ein Grundstückserwerb von etwa 300 m² erforderlich, verbunden mit einer entsprechenden Neuvermessung.


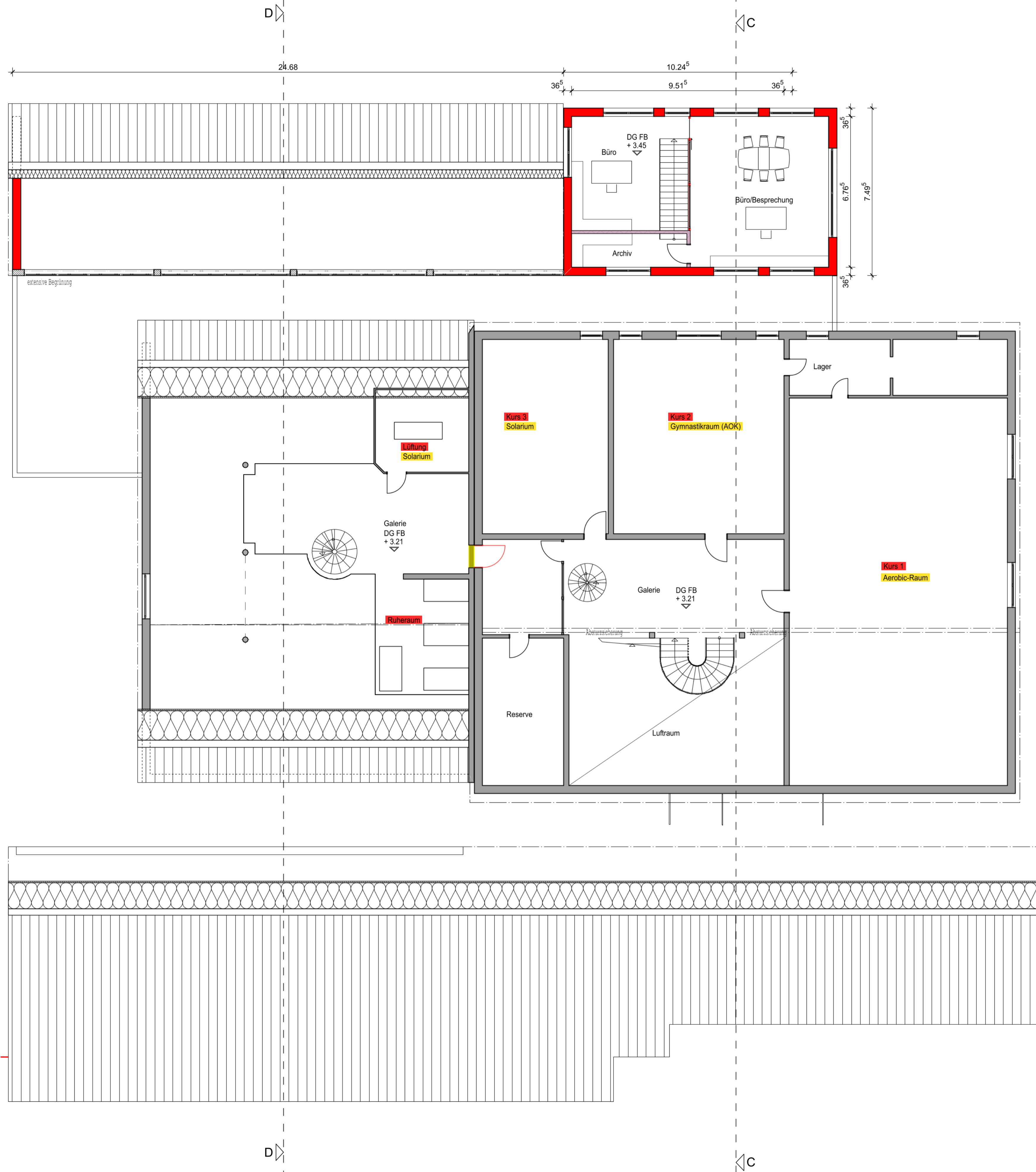
Durch die geplanten Maßnahmen entfallen auf dem westlichen Parkplatz etwa 15 Stellplätze. Auf dem Grundstück selbst wurden bereits 12 Stellplätze hergestellt. Die Möglichkeit einer Ablöse für weitere erforderliche Stellplätze ist noch zu prüfen.

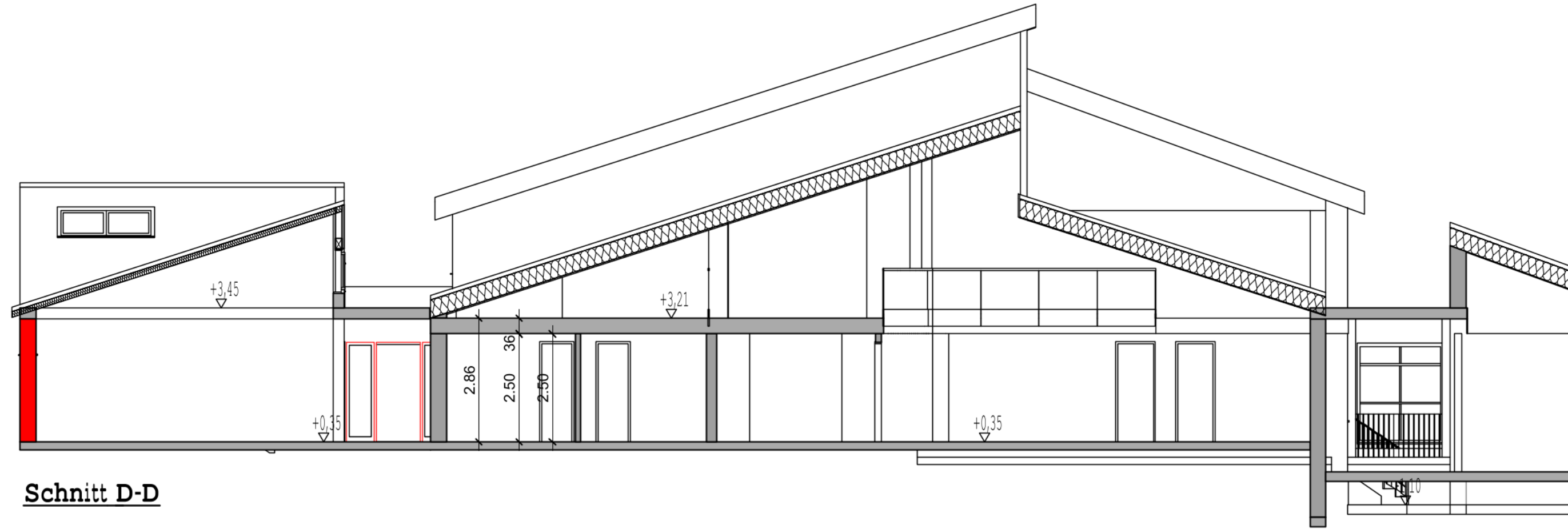
Anlagen: Lageplan, Ansichten, Grundrisse

Vorschlag zum Beschluss:

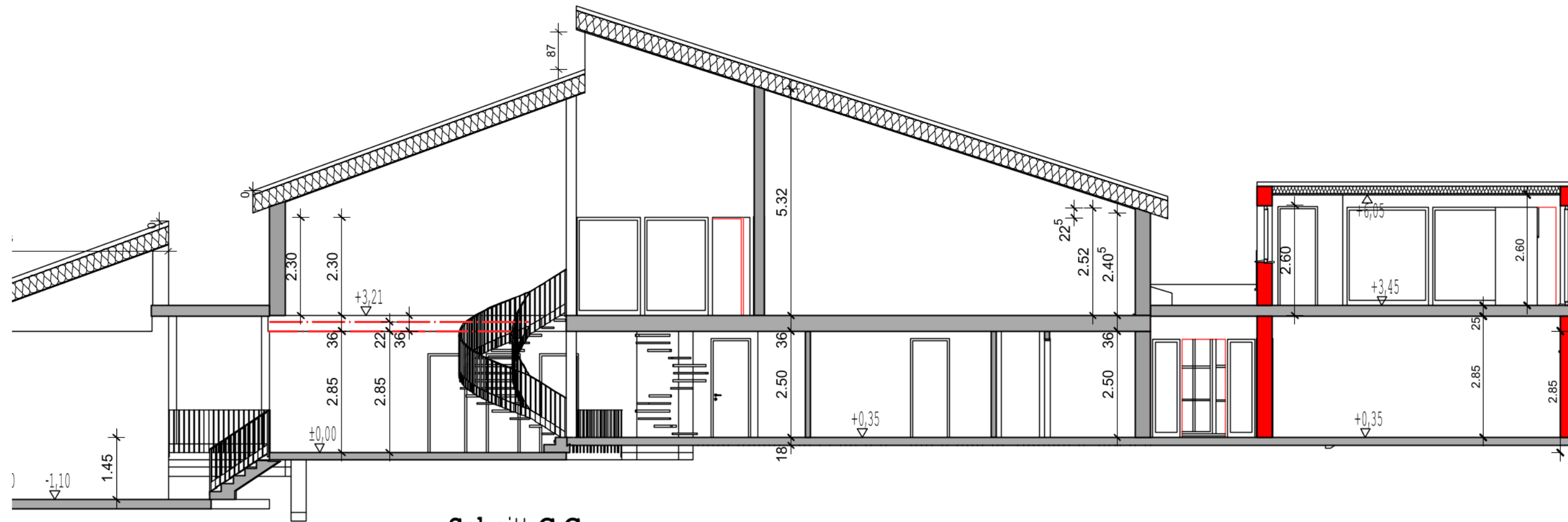
Mit der Baumaßnahme besteht Einverständnis.



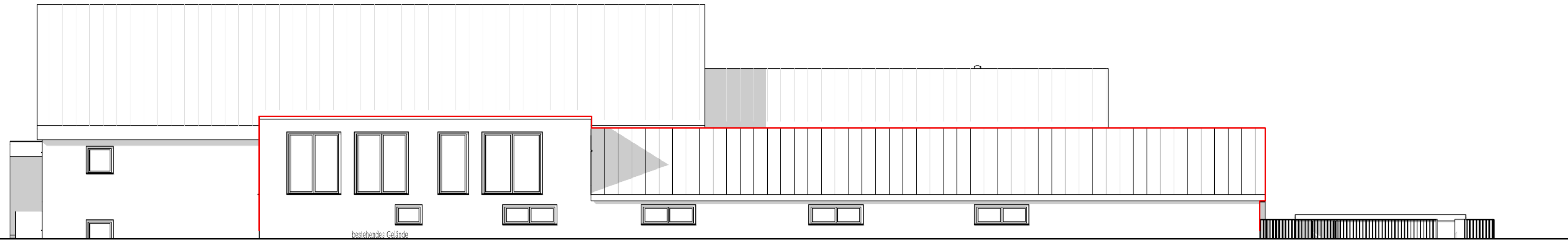




Schnitt D-D

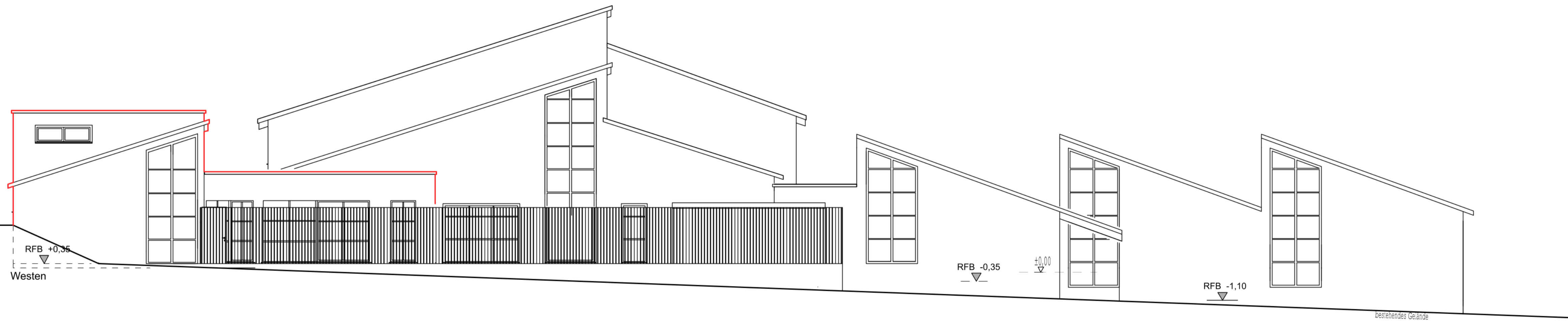


Schnitt C-C



Norden

RFB +0,35



RFB +0,35



Westen

RFB -0,35



±0,00



RFB -1,10



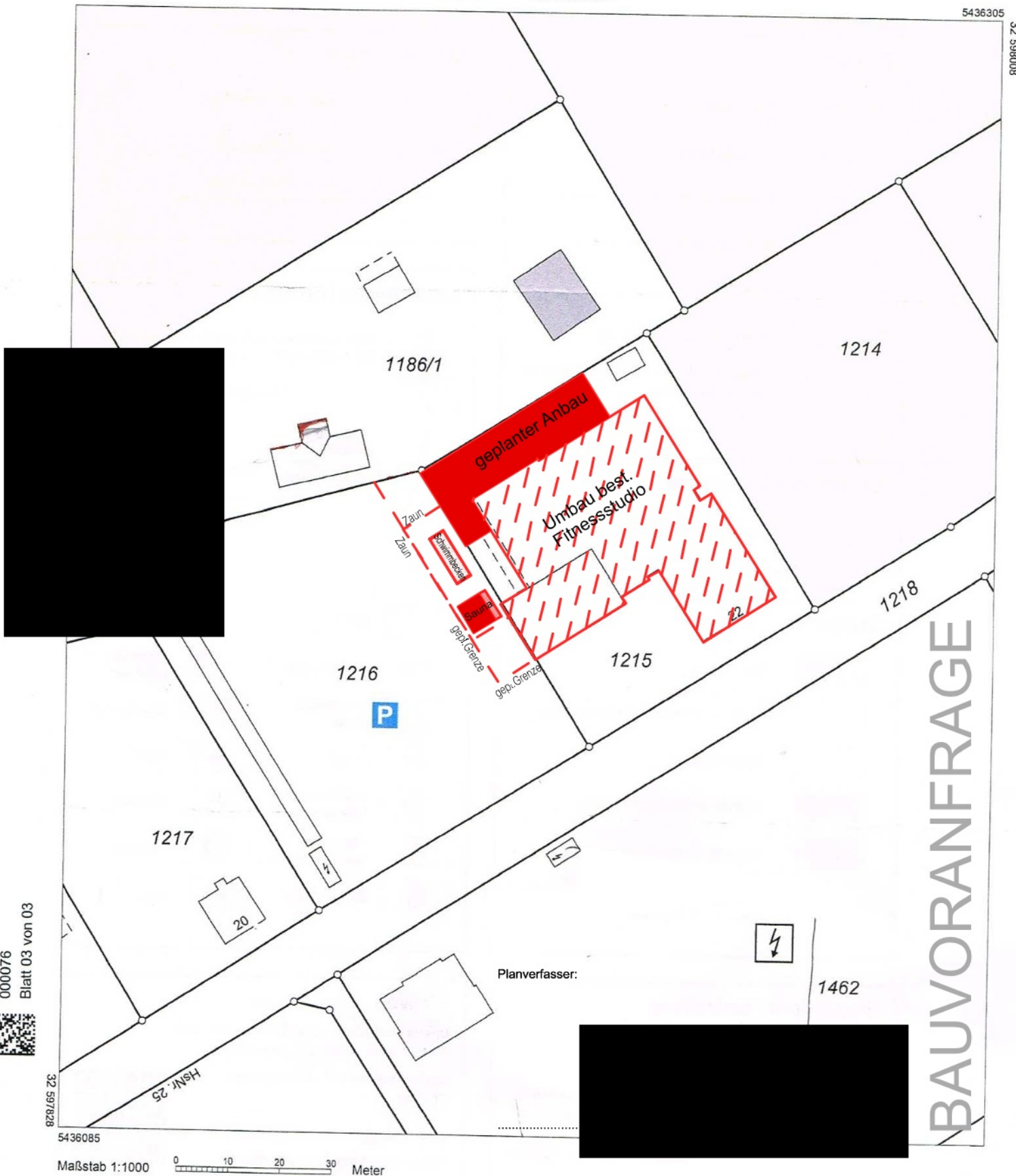
bestehendes Gelände



Flurstück: 1215
Gemarkung: Dinkelsbühl

Gemeinde: Dinkelsbühl
Landkreis: Ansbach
Bezirk: Mittelfranken

Erstellt am 26.02.2026



000076
Blatt 03 von 03



32 597828

5436085

Maßstab 1:1000 0 10 20 30 Meter

Planverfasser:



Vervielfältigung nur für den eigenen Gebrauch.
Zur Maßentnahme nur bedingt geeignet.



Sitzungsvorlage

am

Bau-, Grundstücks- und Umweltausschuss öffentlich

15.04.2026

Vorlagen-Nr.:

3/015/2026

Berichtersteller:

Voigt-Melzer, Daniel

Betreff:

Ausbau und Erweiterung Bestandsgebäude Oberer Mauerweg /
Zwingermauer, Flur-Nr. 882/3, Gemarkung Dinkelsbühl

Sachverhaltsdarstellung:

Der Antragsteller plant die o.g. Baumaßnahme am Bestandsgebäude am Oberen Mauerweg auf der Zwingermauerfläche. Das Bestandsgebäude soll durch ein Badezimmer und eine Schlafmöglichkeit zum Wochenendhaus ausgebaut werden. Das Bestandsgebäude ist durch den Bewuchs der Zwingermauer die meiste Zeit nicht einsehbar und wird bereits zum Aufenthalt genutzt.

Da der Anbau formgleich an das bestehende Gebäude anschließt, besteht aus Sicht des BLfD mit der Baumaßnahme Einverständnis.

Anlagen: Grundrisse, Ansichten

Vorschlag zum Beschluss:

Mit der Baumaßnahme besteht Einverständnis.

Kanalzuleitung zu
Schacht 263B056M

S3

S1

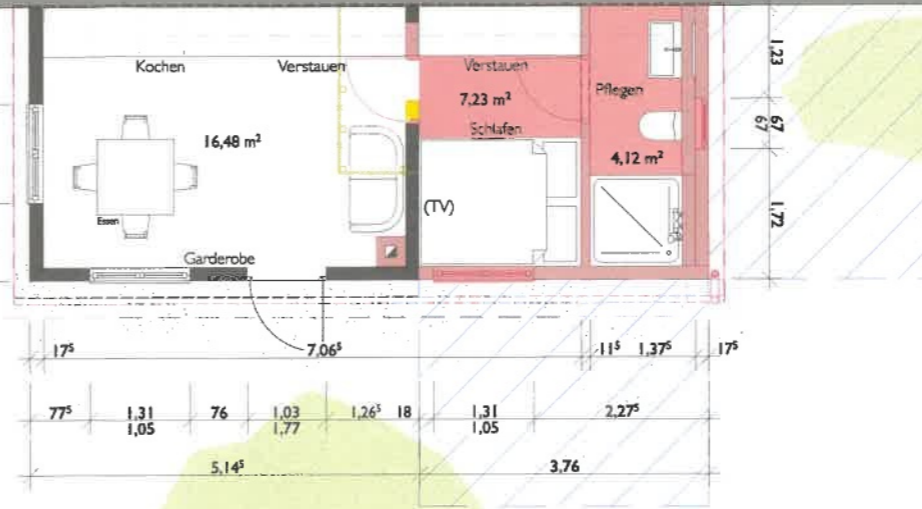
bestehende Haustür

S2

S2

bestehender
Hausanschlusskasten
mit Frischwasser
Abwasser wird ergänzt


456,98




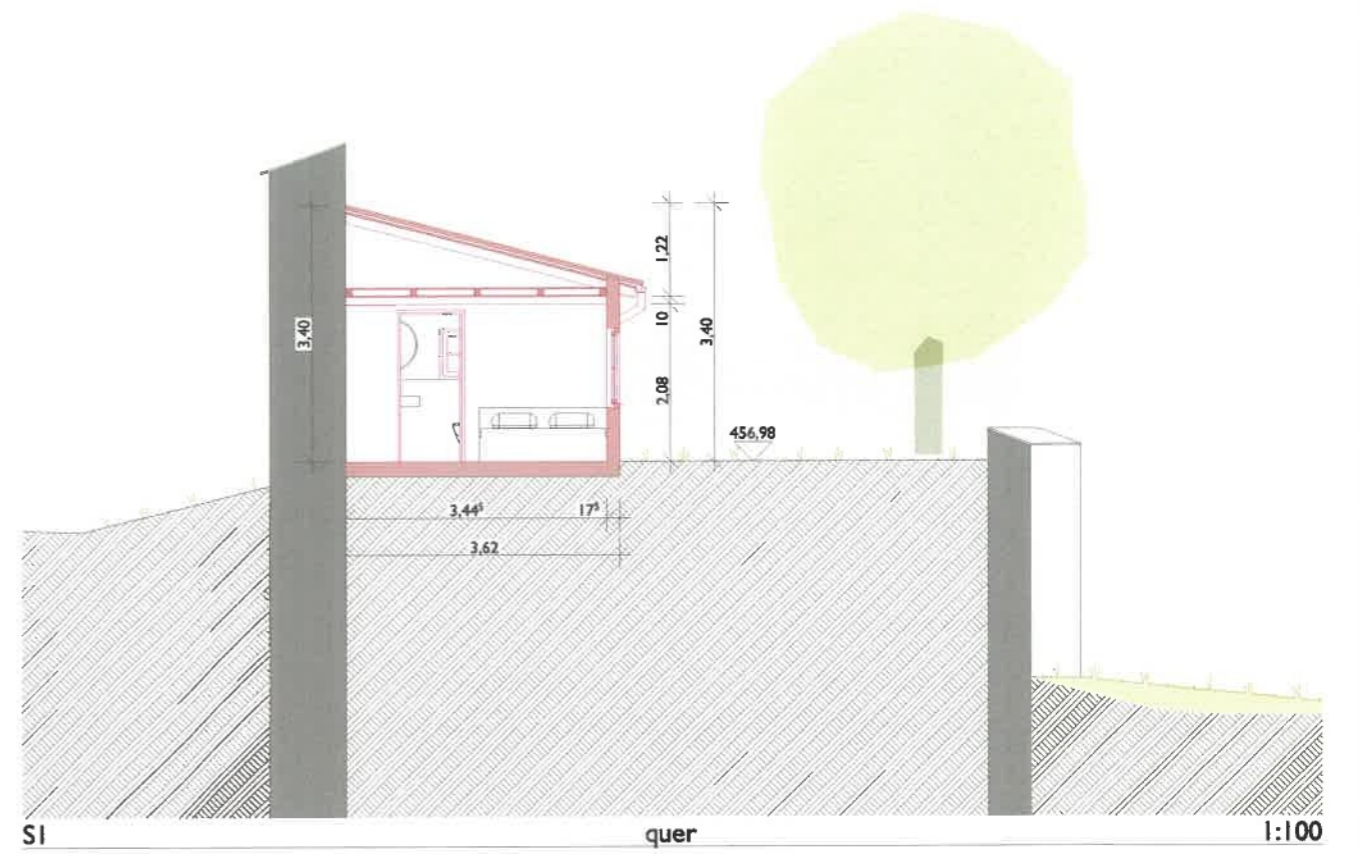
0.

EG

1:100



Ö 6





A-2

Ansicht Süd-West

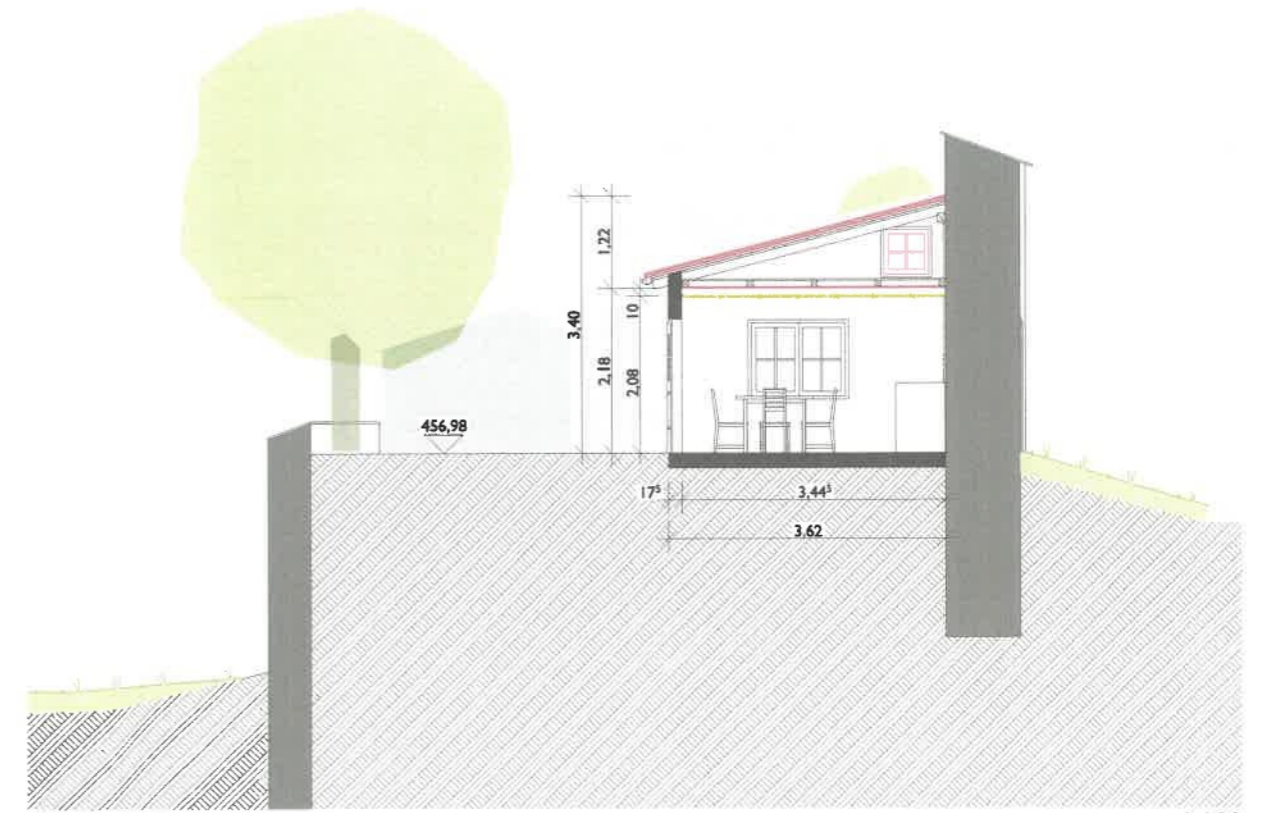
1:100



S2

längs


1:100



S3

quer

1:100





Sitzungsvorlage

Bau-, Grundstücks- und Umweltausschuss öffentlich

am

15.04.2026

Vorlagen-Nr.:

3/016/2026

Berichtersteller:

Voigt-Melzer, Daniel

Betreff:

Sanierung und Umbau Klostergasse 22, Flur-Nr. 447, Gemarkung Dinkelsbühl

Sachverhaltsdarstellung:

Der Antragsteller plant die o.g. Baumaßnahme am Objekt Klostergasse 22. Bei diesem Anwesen handelt es sich um ein Einzelbaudenkmal. Im Zuge der Sanierung und des Ausbaus des Dachgeschosses sollen in dem Gebäude fünf Wohneinheiten entstehen.

Um die notwendige Belichtung herzustellen sollen zwei Einzelgauben sowie zwei Dachflächenfenster errichtet werden. Die Gauben entsprechen der Satzung. Die Größe der Dachflächenfenster ist noch entsprechend der Baugestaltungssatzung anzupassen.

Des Weiteren soll auf der Gebäuderückseite eine Altane errichtet werden. Hierbei sollen die jeweiligen Fenster zu bodentiefen Fenstern ausgebaut werden, welche die jeweiligen Austritte herstellen. Die ehemalige Garageneinfahrt soll Zugemauert werden und mit einem neuen Fenster ausgestattet werden.

Durch- und Abbrüche der Innenwände belaufen sich auf neuzeitliche Wände. Die Dachhaut des Gebäudes soll erneuert werden.

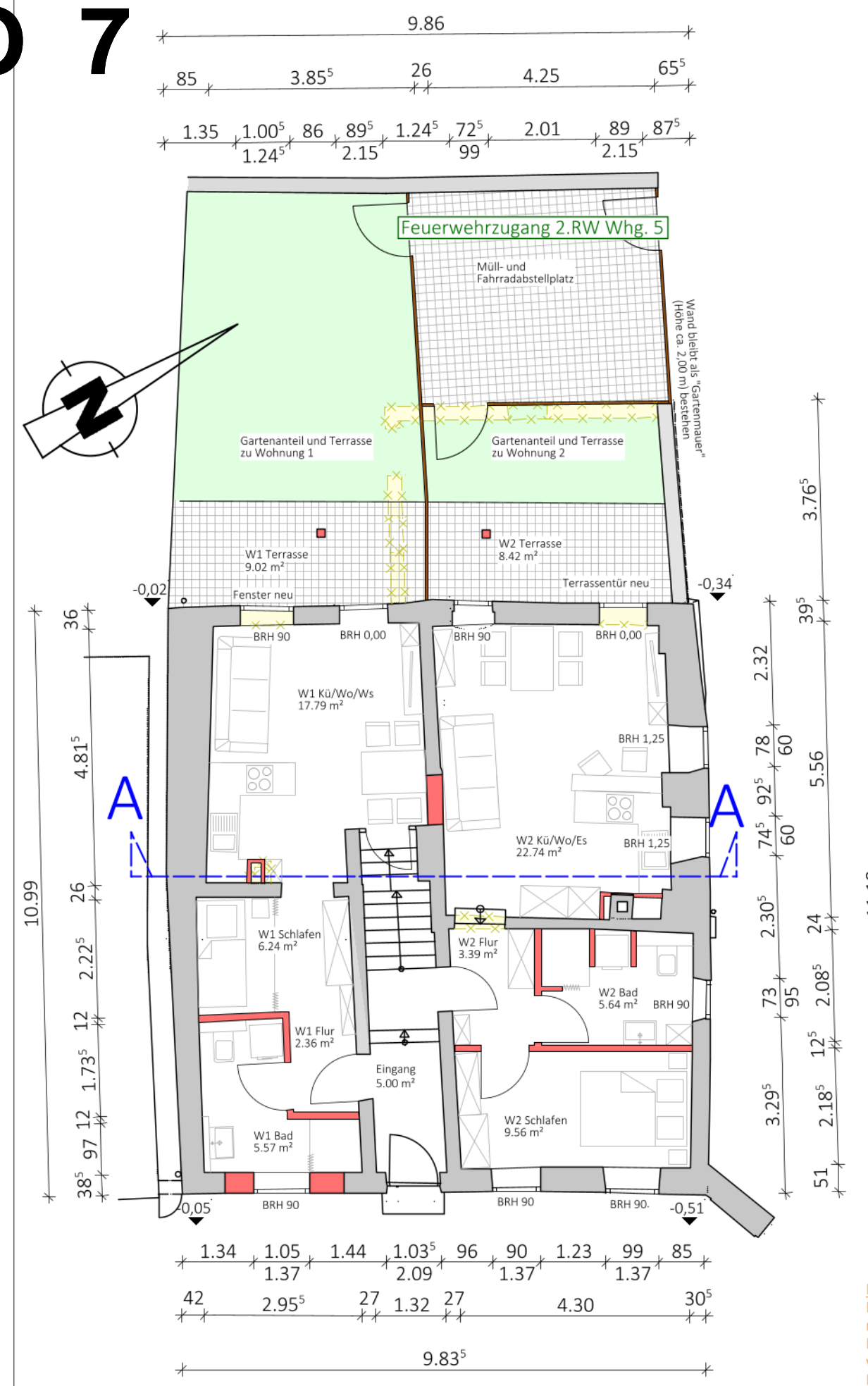
Das Bayerische Landesamt für Denkmalpflege wurde beteiligt und ist grundsätzlich mit der Maßnahme einverstanden. Die Auflagen fordern eine regelmäßige Begleitung der Baumaßnahme durch die Untere Denkmalschutzbehörde.

Stellplätze sind abzulösen.

Anlagen: Ansichten, Grundrisse

Vorschlag zum Beschluss:

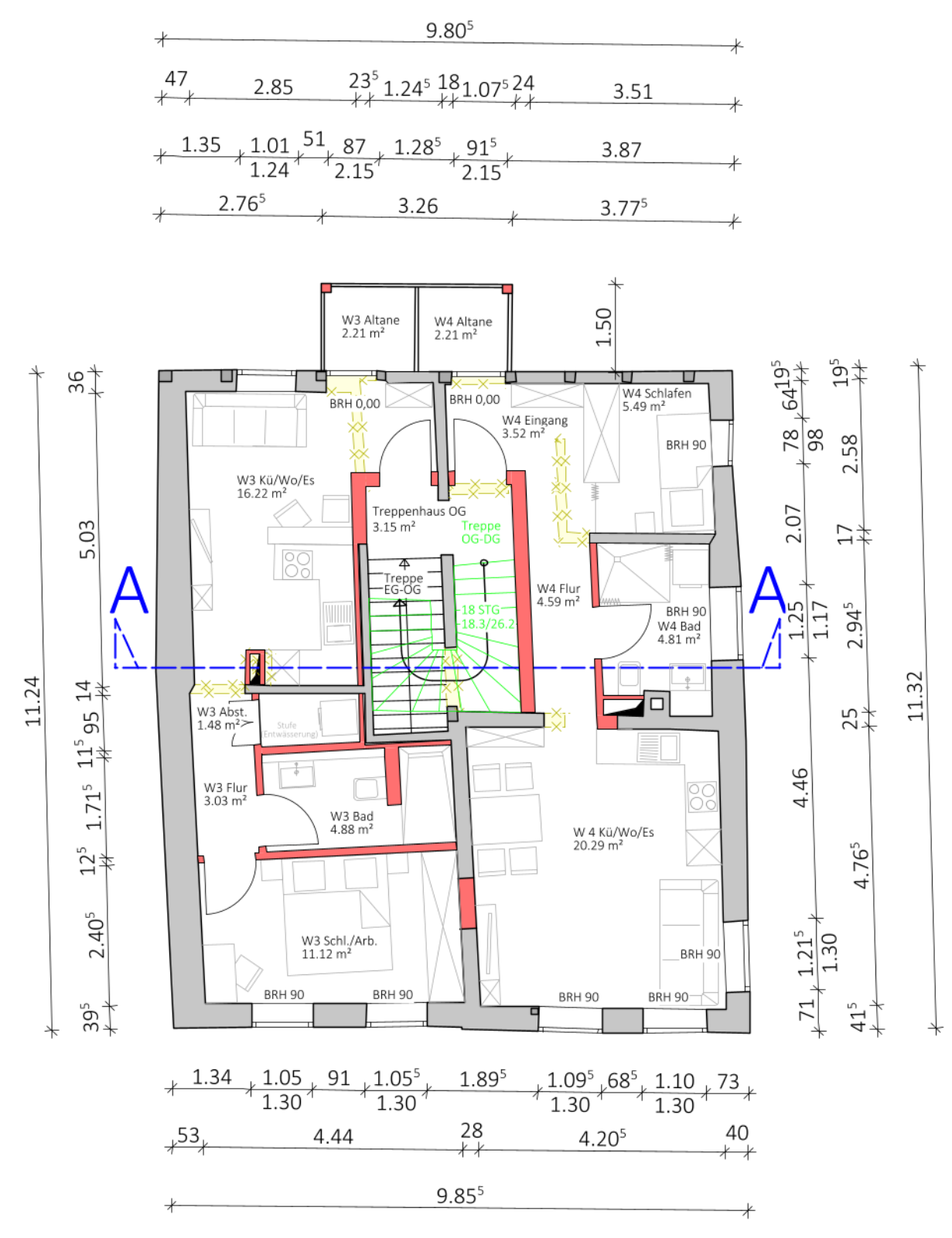
Mit der Baumaßnahme besteht Einverständnis.



Grundriss Erdgeschoss

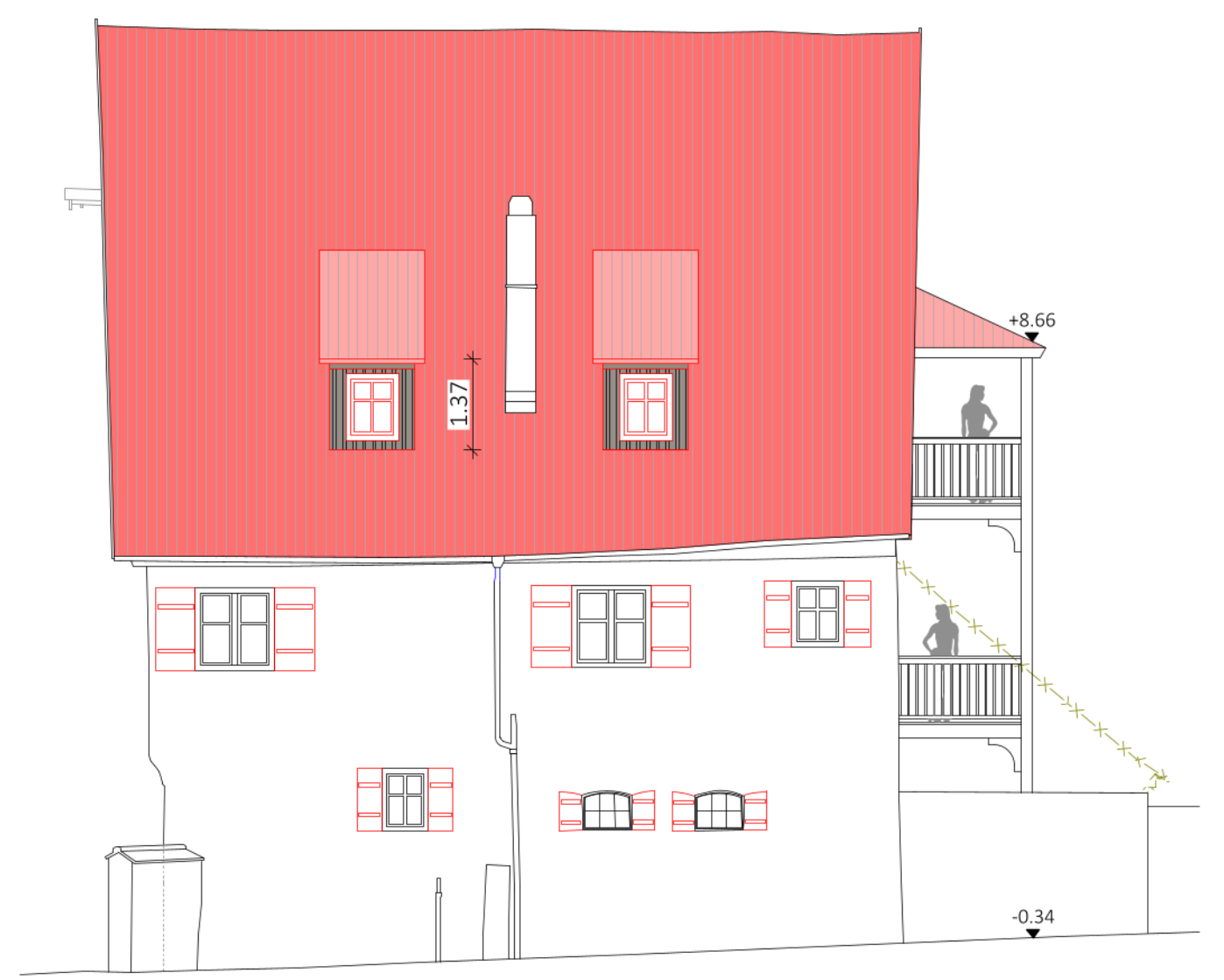


Ansicht Osten

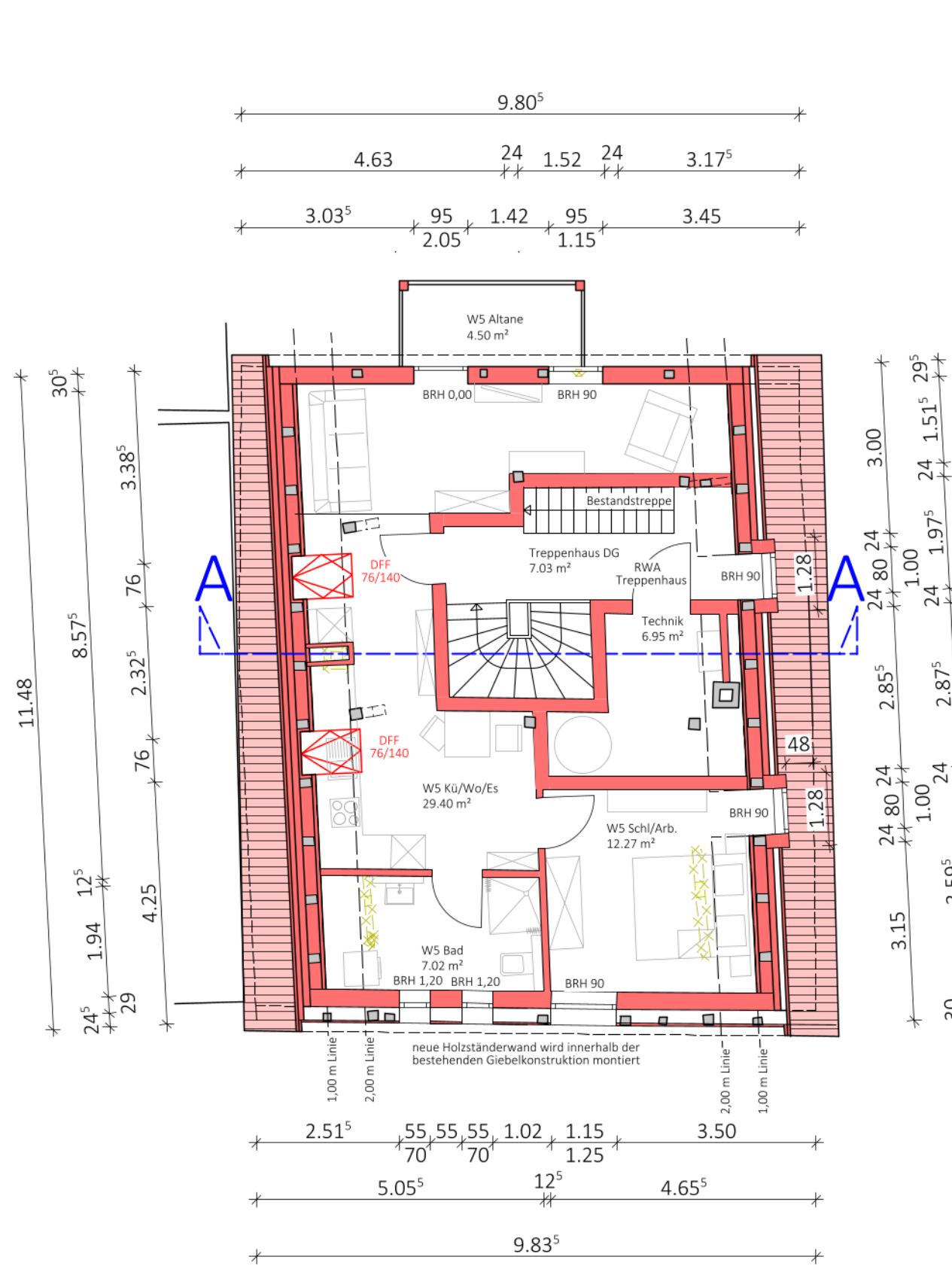


Grundriss Obergeschoss

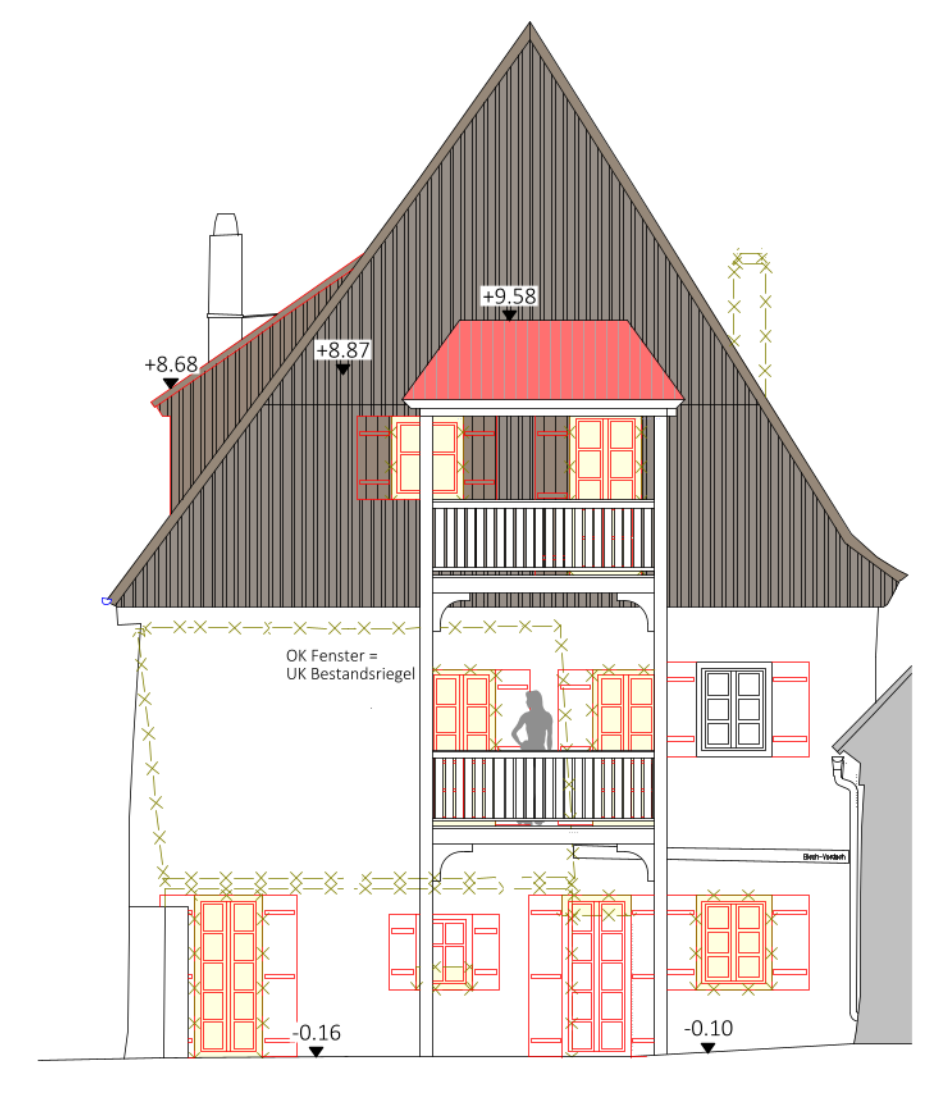
Nachweis der Abstandsflächen:
 Es entstehen keine neuen Abstandsflächen da die Altane nicht mehr als 1,50 m vor die Außenwand vortritt und weniger als ein Drittel der Gebäudebreite in Anspruch nimmt, sowie mehr als 2,0 m von der Grenze entfernt sitzt.
 Die "untergeordneten" Dachgauben bleiben ebenfalls außerhalb Betracht und wüden ohnehin innerhalb der Abstandsflächen des Hauptdaches.



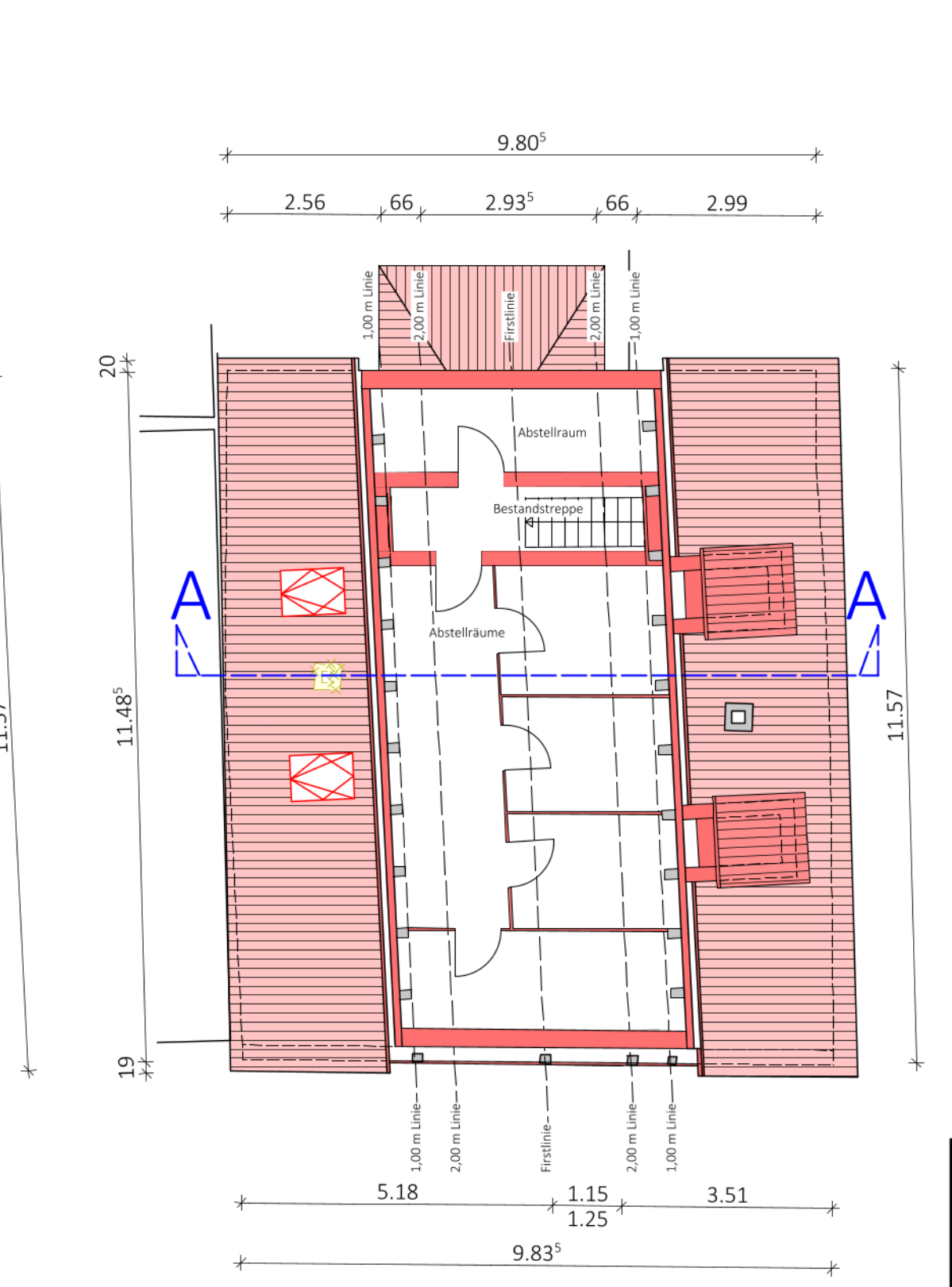
Ansicht Norden



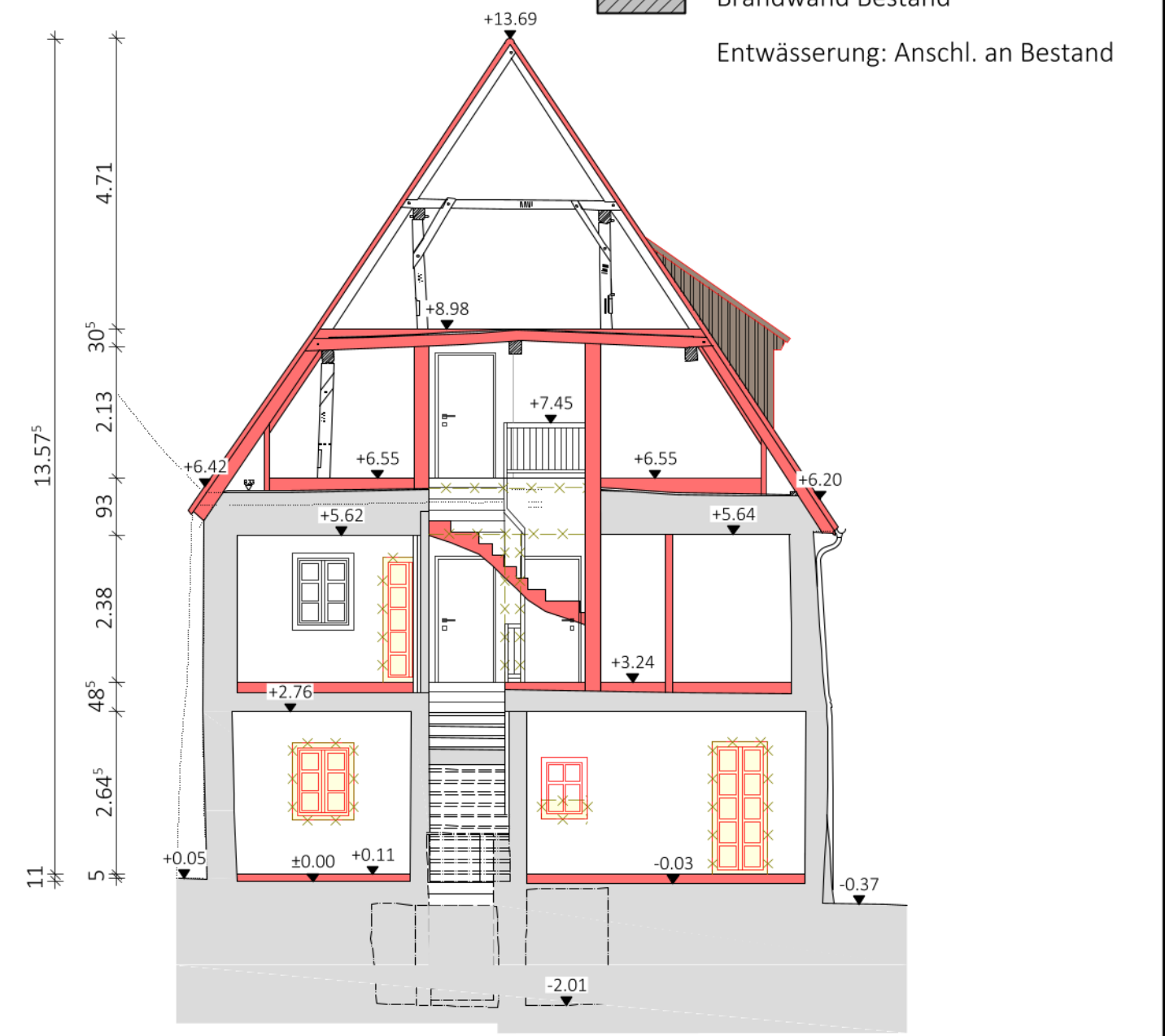
Grundriss Dachgeschoss



Ansicht Westen

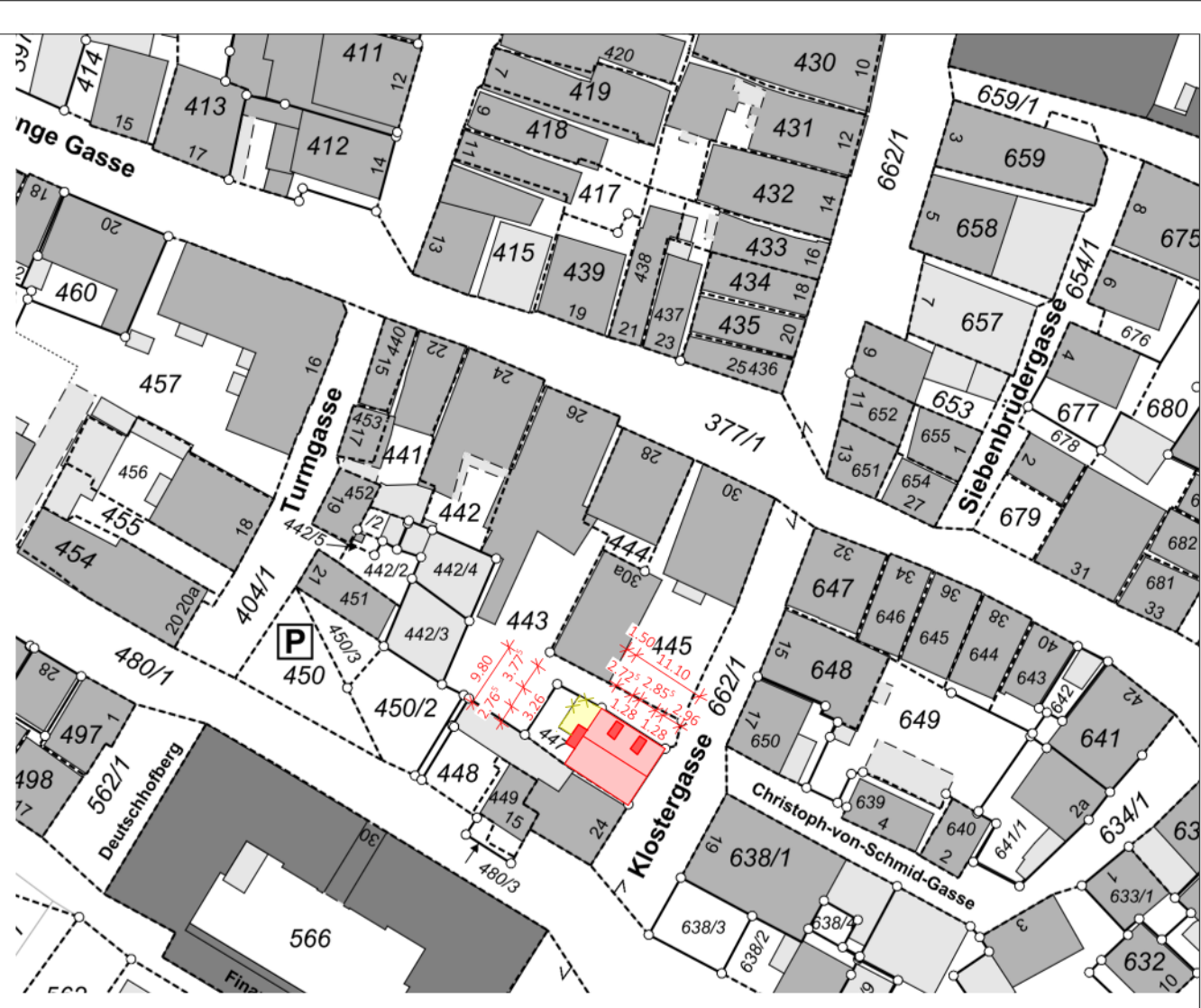


Grundriss Spitzboden



Schnitt A-A

- Legende:**
- Abbruch
 - Neue Wand
 - Neues Bauteil
 - Bestandswand
 - Bestandsdecke
 - Brandwand Bestand
- Entwässerung: Anschl. an Bestand



Lageplan (M 1:1000)



Sitzungsvorlage

am

Bau-, Grundstücks- und Umweltausschuss öffentlich

15.04.2026

Vorlagen-Nr.:

3/017/2026

Berichterstatter:

Ehrmann, Lars

Betreff:

Tektur für die Errichtung eines Einfamilienhauses auf dem Grundstück Flur-Nr. 781, Gemarkung Neustädtlein

Sachverhaltsdarstellung:

Die Bauvoranfrage zur Errichtung einer Reitanlage mit Wohnhaus auf dem Grundstück Flur-Nr. 781, Gemarkung Neustädtlein, wurde am 06.12.2023 vom Bau-, Grundstücks- und Umweltausschuss der Stadt Dinkelsbühl einstimmig befürwortet. Auf dieser Grundlage wurde am 08.04.2024 die entsprechende Baugenehmigung erteilt. Im August 2024 wurde eine Tektur eingereicht, mit der die Positionen der beiden Gebäude geändert werden sollten. Demnach ist vorgesehen, die Reithalle im westlichen und das Wohnhaus im östlichen Bereich des Grundstücks zu errichten. Diese Tektur bezog sich jedoch ausschließlich auf die Reitanlage.

Für das Wohnhaus, das somit nicht mehr am ursprünglich genehmigten Standort errichtet werden kann, liegt der Stadtverwaltung nun ein entsprechender Tekturantrag vor.

Diese Tektur beruht auf einer nicht-öffentlichen Vorberatung im Bau-, Grundstücks- und Umweltausschuss vom 11.02.2026. In dieser Sitzung wurde kein Beschluss gefasst, es wurde jedoch die weitere Vorgehensweise besprochen.

Hier wurde sich darauf geeinigt, dass sich das vorgesehene Einfamilienhaus auf dem Grundstück Flur-Nr. 781 gestalterisch an der ursprünglich im Bauausschuss beschlossenen Variante (06.12.2023) mit Satteldach orientieren soll. Als möglicher Standort wird die Fläche angesehen, auf der ursprünglich die Reithalle geplant war.

Auf den Grundstücken Flur-Nr. 773 und 774 sollen drei Einfamilienhäuser entstehen, die sich nach Art und Maß an die bestehende Umgebung einfügen.


Anlagen: Lageplan, Ansichten

Vorschlag zum Beschluss:

Mit der Tektur zum Einfamilienhaus auf dem Grundstück Flur-Nr. 781, Gemarkung Neustädtlein besteht Einverständnis.


Ö 8





Westen
M. 1:100





Süden
M. 1:100



Erweiterung der
landwirtschaftlichen
Hofstelle Sittlingen Hau

hier: Wohnhaus

91550 Dinkelsbühl,
OT Sittlingen
Flurstück 781

landw. Betriebsnummer:
095 711 360 089

Osten
M. 1:100


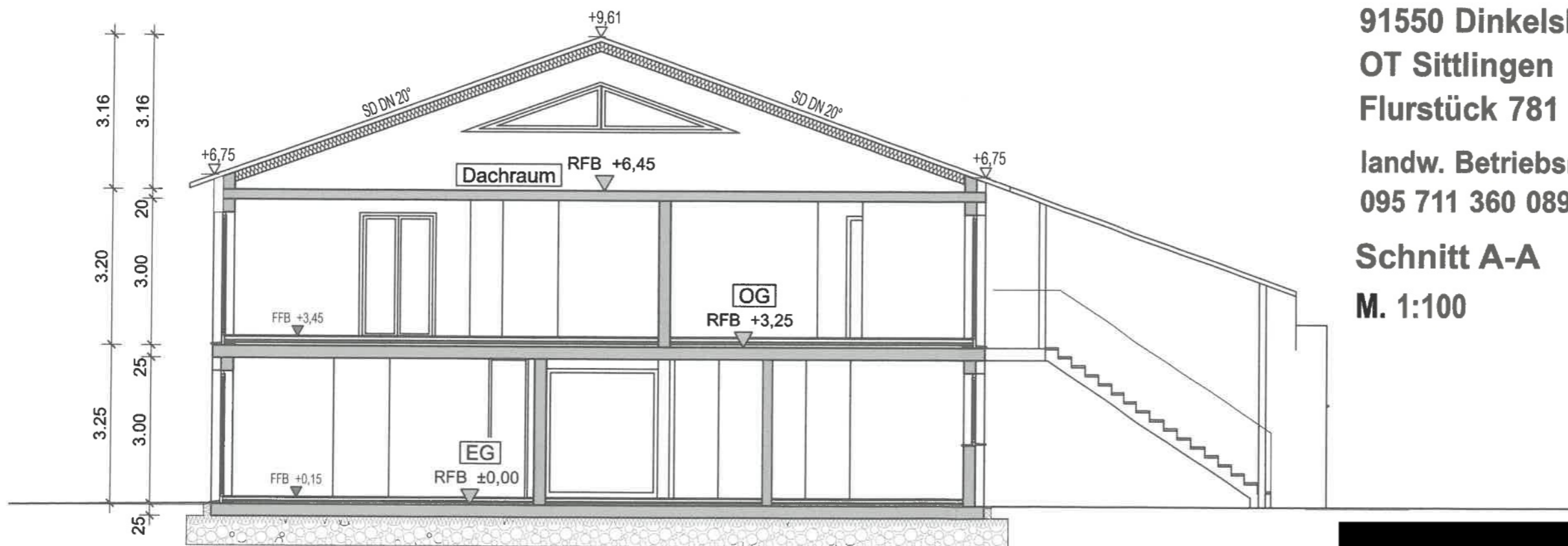
Erweiterung der
landwirtschaftlichen
Hofstelle Sittlingen Haus Nr. 7

hier: Wohnhaus

91550 Dinkelsbühl,
OT Sittlingen
Flurstück 781

landw. Betriebsnummer:
095 711 360 089

Schnitt A-A
M. 1:100



**Erweiterung der
landwirtschaftlichen
Hofstelle Sittlingen Haus Nr. 7**


hier: Wohnhaus

**91550 Dinkelsbühl,
OT Sittlingen
Flurstück 781**

**landw. Betriebsnummer:
095 711 360 089**

Norden

M. 1:100





Sitzungsvorlage

am

Bau-, Grundstücks- und Umweltausschuss öffentlich

03.12.2025

Vorlagen-Nr.:

3/077/2025

Berichtersteller:

Ehrmann, Lars

Betreff:

Neubau einer Maschinenhalle auf dem Grundstück Flur-Nr. 773,
774 Gemarkung Neustädtlein

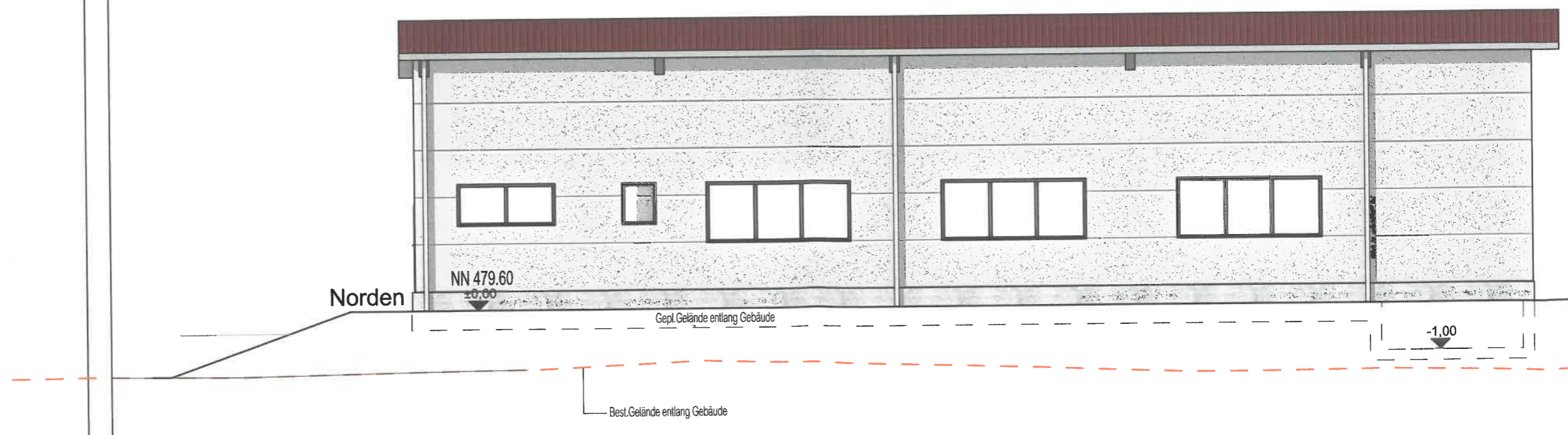
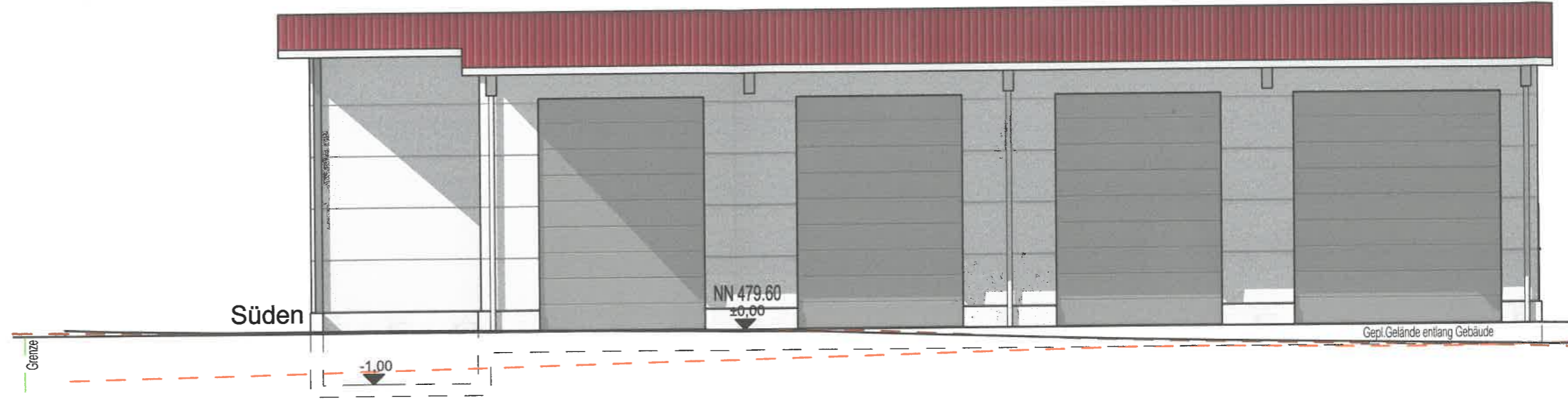
Sachverhaltsdarstellung:

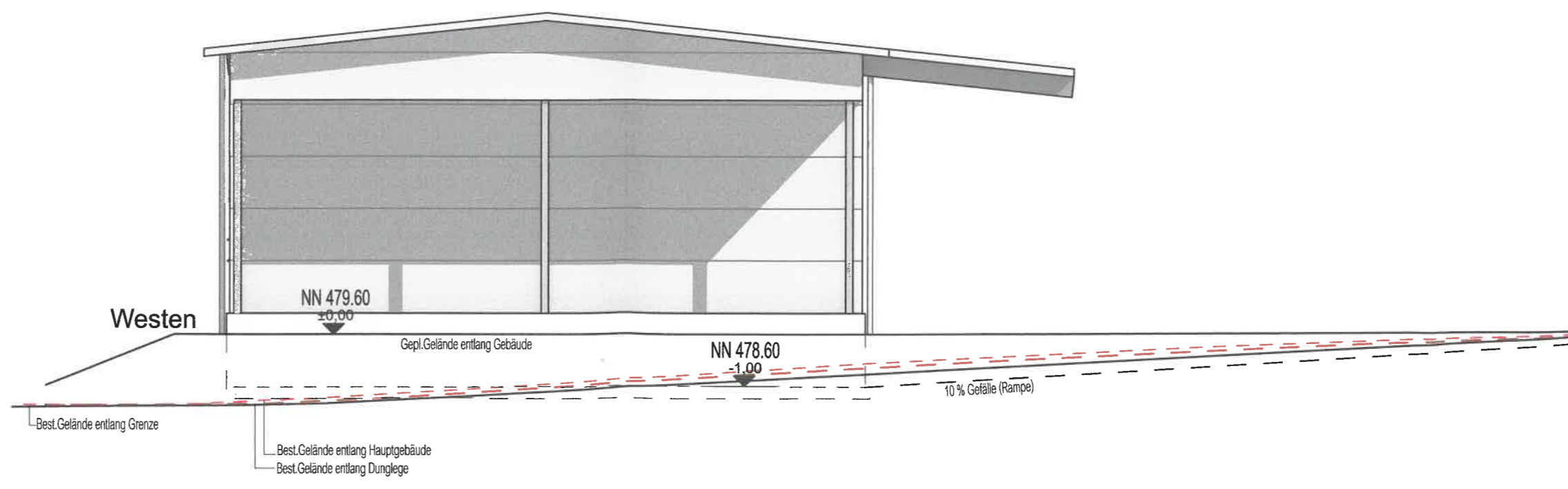
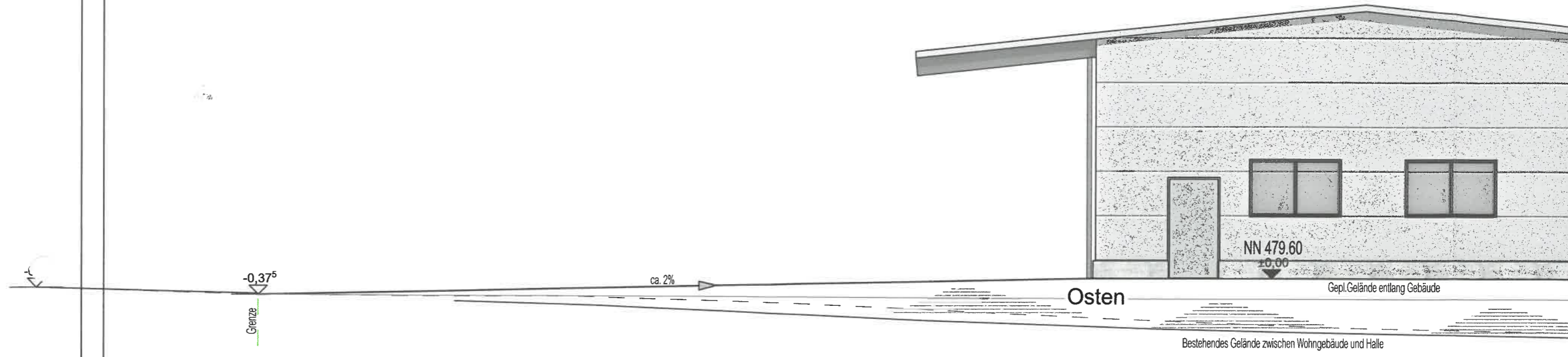
Der Antragsteller plant die Errichtung einer Maschinenhalle auf dem o.g. Grundstück. Die Halle soll mit den Ausmaßen von 24 x 12 m errichtet werden. Des Weiteren soll die Halle mit einem Satteldach (6°) und einer Firsthöhe von 6,18 m versehen werden. Das Grundstück befindet sich im Süden von Sittlingen. Das Grundstück befindet sich bauplanungsrechtlich im Innenbereich. Um eine Überbauung der Grundstücksgrenze zu vermeiden, ist das Grundstück neu zu vermessen. Die Abstandsflächen werden eingehalten.

Anlagen: Ansichten, Lageplan, Schnitt

Vorschlag zum Beschluss:

Mit der Baumaßnahme besteht Einverständnis.

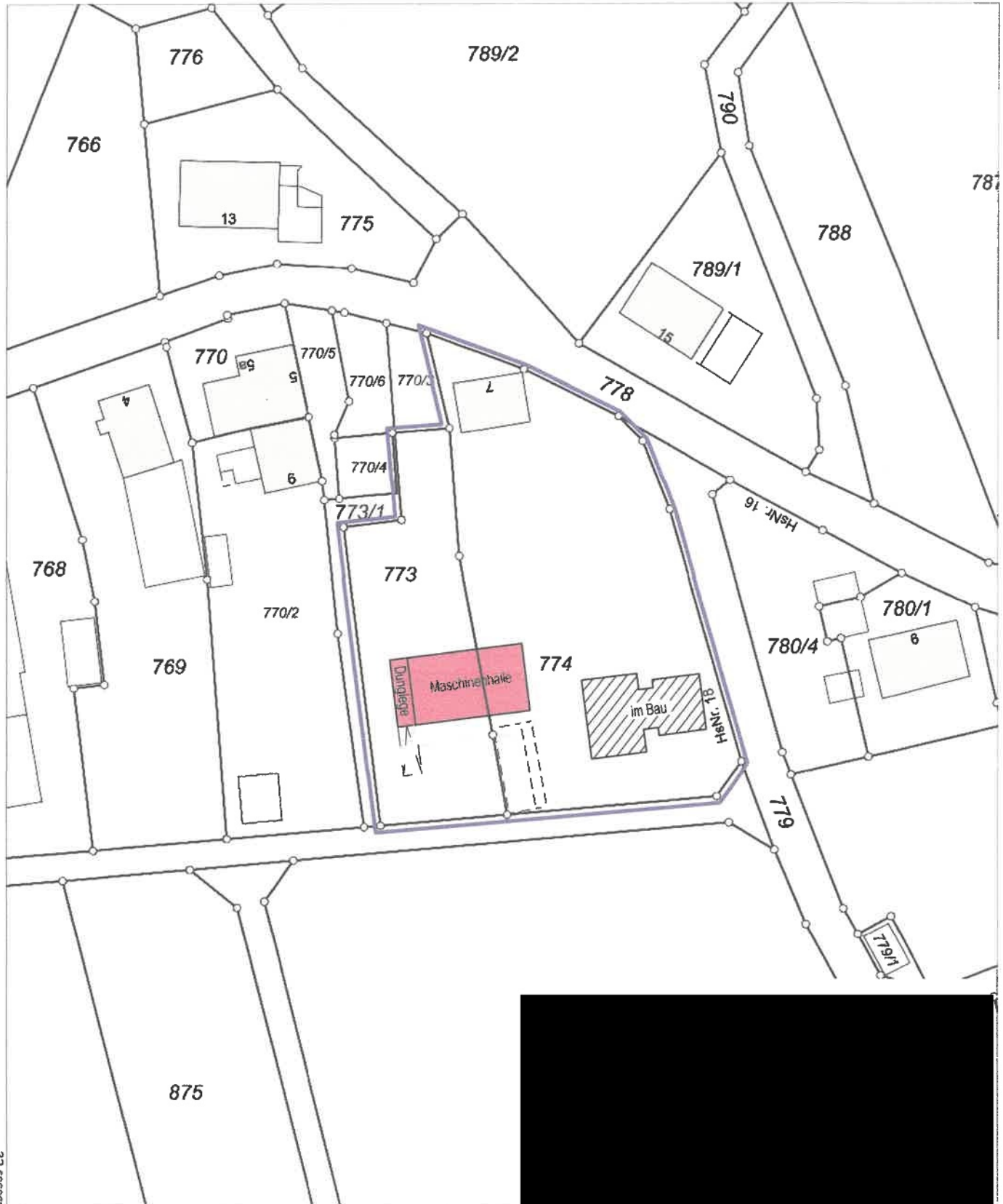






Flurstück: 773
Gemarkung: Neustädtlein

Gemeinde: Dinkelsbühl
Landkreis: Ansbach
Bezirk: Mittelfranken



5432972

Maßstab 1:1000 0 10 20 30 Meter

Vervielfältigung nur für den eigenen Gebrauch.
Zur Maßentnahme nur bedingt geeignet.

Geschäftszeichen: 3/2025/16_Kling

Dieser Ausdruck wurde maschinell erstellt und ist ohne Unterschrift gültig.

Neubau Maschinenhalle

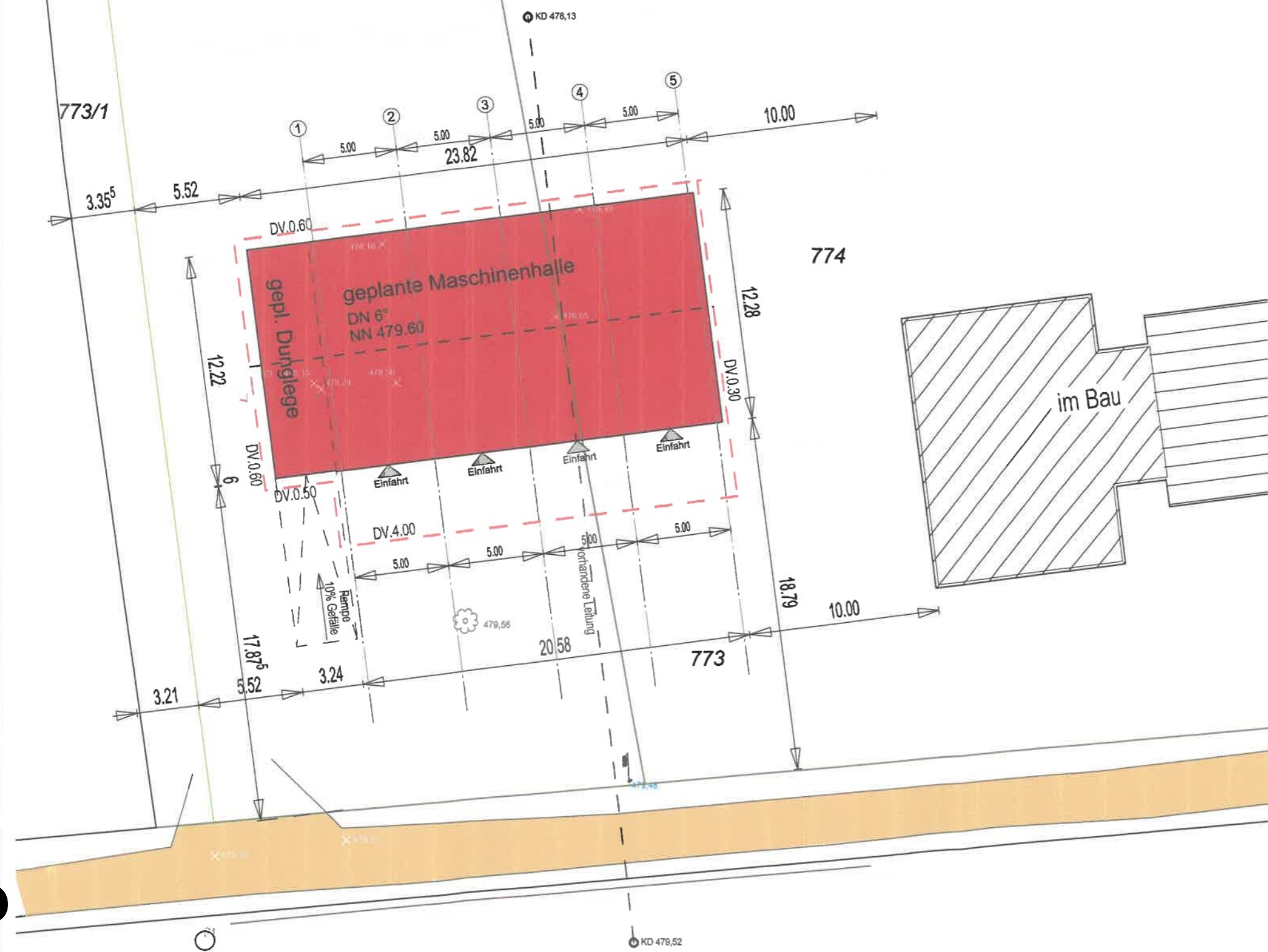
91550 Dinkelsbühl

OT Sittlingen

Teilfläche von Flurst. 773
und 774

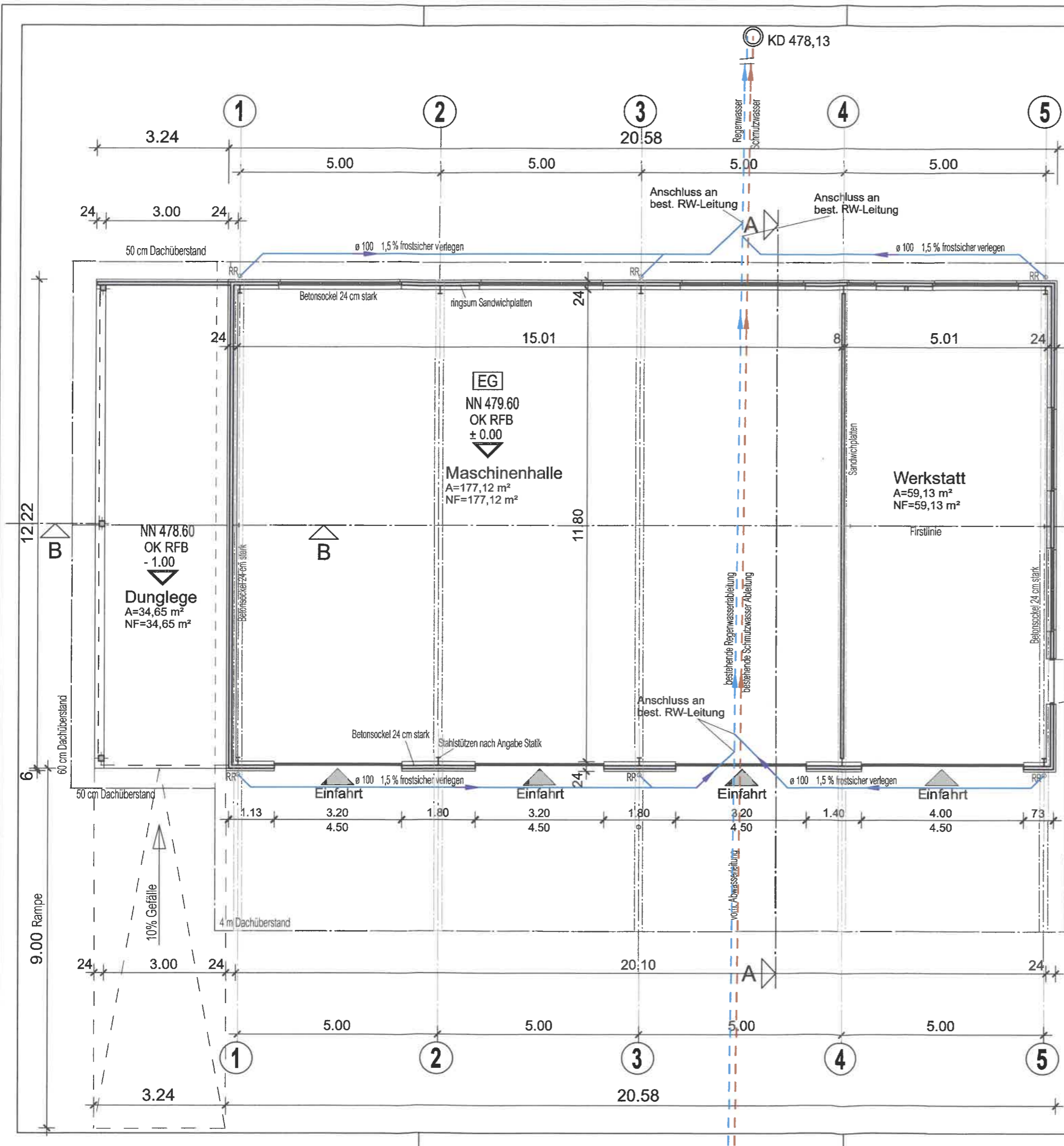
Lage

M. 1:250



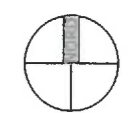
6
Ö

BAUGESUCH



Neubau Maschinenhalle
91550 Dinkelsbühl
OT Sittlingen
Teilfläche von Flurst. 773
und 774

Erdgeschoss
M. 1:100



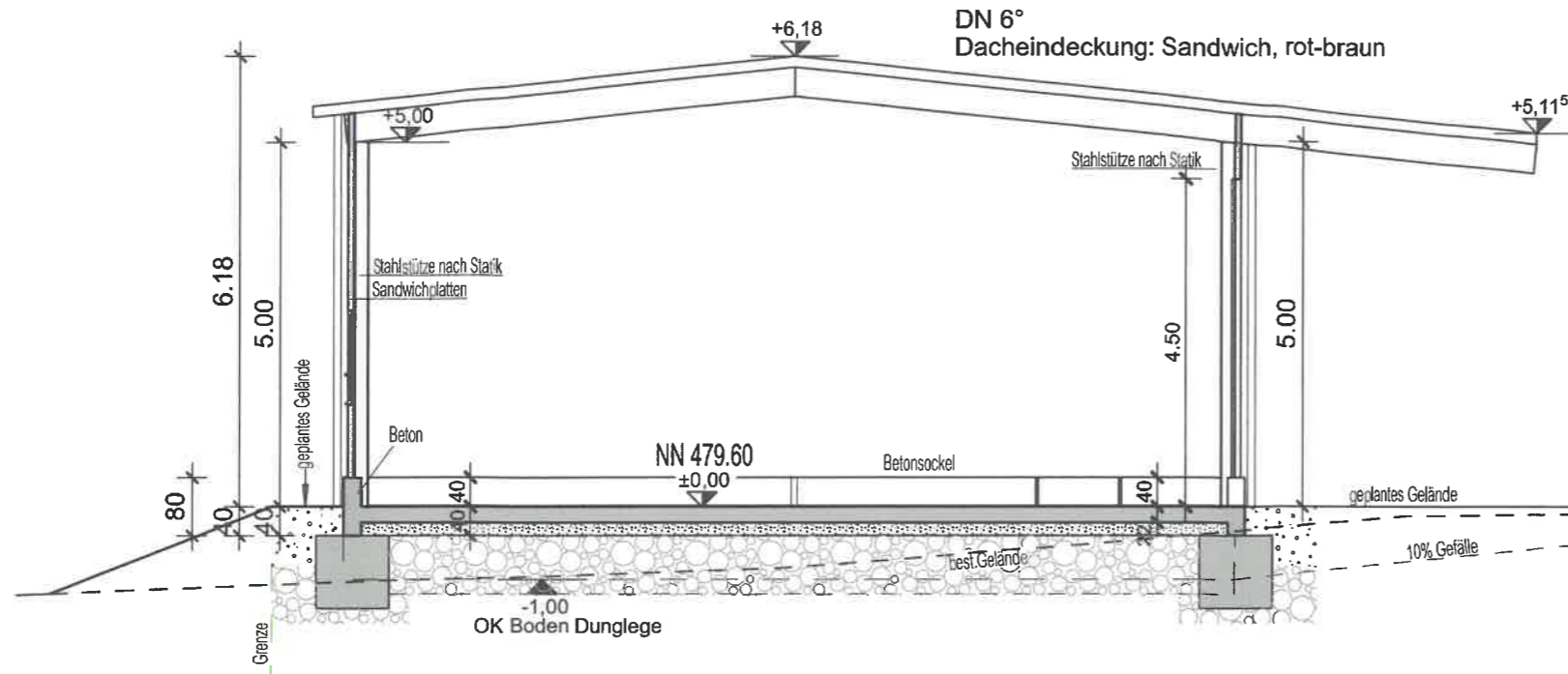
Bauherr:
Georg Kling
 Hardtstraße 36 * 73479 Ellwangen-Rattstadt
 Ellwangen, den 12.11.2025/cmj

Planverfasser:
Projektentwicklung T Ü R K
Segringen 56 - 91550 Dinkelsbühl
 Fon 09851/5290063 * tuerk.klaus@t-online.de
 Dinkelsbühl, den 12.11.2025/cmj

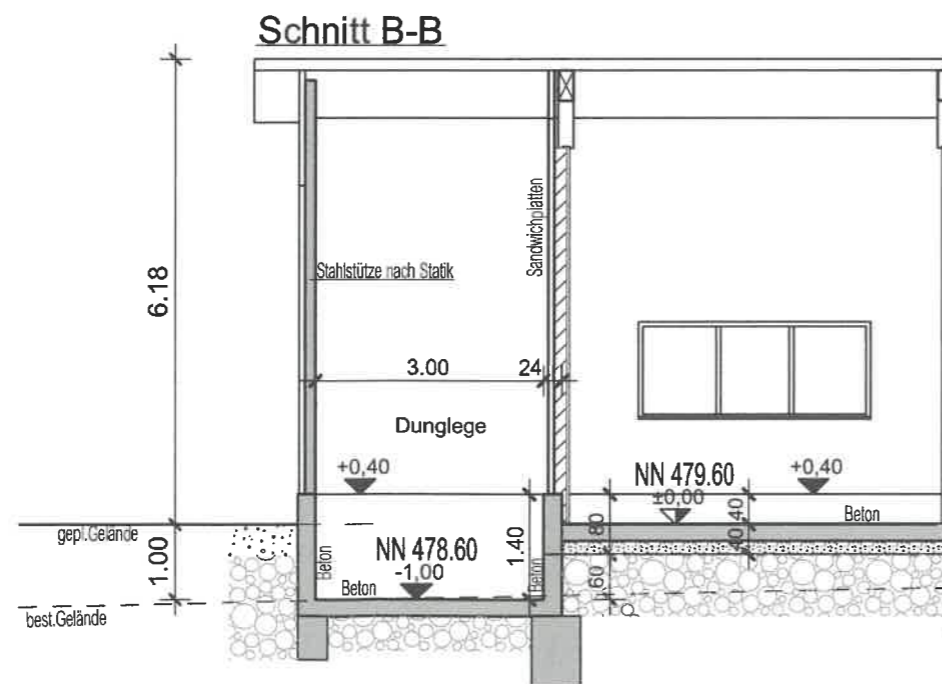
BAUGESUCH

Neubau Maschinenhalle

91550 Dinkelsbühl
OT Sittlingen
Teilfläche von Flurst. 773
und 774



Schnitt A-A, B-B
M. 1:100



Bauherr:
Georg Kling
Hardtstraße 36 * 73479 Ellwangen-Rattstadt
Ellwangen, den 12.11.2025/cm

Planverfasser:
Projektentwicklung T Ü R K
Segringen 56 - 91550 Dinkelsbühl
Fon 09851/5290063 * tuerk.klaus@t-online.de
Dinkelsbühl, den 12.11.2025/cm

BAUGESUCH